



Sigma Bouw & Milieu
Phileas Foggstraat 153
7825 AW Emmen
Tel. (0591) 65 91 28
Fax (0591) 65 93 25
www.sigma-bm.nl
E-mail info@sigma-bm.nl

Onderwerp:	verkennend milieukundig bodemonderzoek volgens NEN 5740+A1 Weerdingerstraat naast nr. 175 te Emmen
Projectnummer:	19-M9069
Opdrachtgever:	dhr. J. Zwiers
Datum:	18 oktober 2019

onderwerp	verkennd milieukundig bodemonderzoek volgens NEN 5740+A1 Weerdingerstraat naast nr. 175 te Emmen
datum	vrijdag 18 oktober 2019
projectnummer	19-M9069
in opdracht van	J. Zwiers Tengestrasse 27 49733 Haren (Ems)
uitgevoerd door	Sigma Bouw & Milieu Phileas Foggstraat 153 7825 AW Emmen tel: (0591) 659128 fax:(0591) 659325

Sigma Bouw & Milieu is gecertificeerd volgens de norm NEN-EN-ISO 9001:2015, het uitvoeren van milieukundige bodemonderzoeken en geotechnische onderzoeken



Sigma Bouw & Milieu is gecertificeerd volgens "Beoordelingsrichtlijn voor het procescertificaat Monsterneming Bouwstoffenbesluit SIKB 1000 protocol 1001: Monsterneming grond voor partijkeuringen"



Sigma Bouw & Milieu is gecertificeerd volgens "Beoordelingsrichtlijn voor het procescertificaat Veldwerk bij milieuhygiënisch bodemonderzoek SIKB 2000 protocollen 2001, 2002 en 2018"



Sigma Bouw & Milieu is gecertificeerd volgens "Beoordelingsrichtlijn voor het procescertificaat Milieukundige begeleiding (water)bodemsaneringen en nazorg SIKB 6000, protocol 6001: Milieukundige begeleiding landbodemsanering met conventionele methoden"

(het onderhavige onderzoek heeft uitsluitend betrekking op de beoordelingsrichtlijn BRL SIKB 2000, protocol 2001 en 2002)

Niets uit deze uitgave mag worden vermenigvuldigd en/of openbaar worden gemaakt door middels van druk, fotokopie, microfilm of anderszins zonder voorafgaande, schriftelijke toestemming van de opdrachtgever of Sigma Bouw & Milieu.

Inhoudsopgave

1	INLEIDING	3
1.1	Algemeen.....	3
1.2	Aanleiding van het bodemonderzoek	3
1.3	Doel van het onderzoek.....	3
1.4	Referentiekader van het onderzoek	4
1.5	Opbouw van het rapport	4
2	VOORONDERZOEK.....	5
2.1	Hypothese en onderzoeksstrategie	10
3	VELDONDERZOEK	12
3.1	Uitvoering van het veldonderzoek	12
3.2	Resultaten van het veldonderzoek	13
4	CHEMISCH-ANALYTISCH ONDERZOEK	14
4.1	Onderzoeksprogramma chemisch-analytisch onderzoek	14
4.2	Toetsingscriteria	15
4.3	Analyseresultaten en interpretatie	16
4.3.1	Milieuhygiënische kwaliteit grond	16
5	CONCLUSIES EN AANBEVELINGEN	18
	LITERTUURLIJST	22
	COLOFON	23

Bijlagen

1. Topografisch overzicht
 - 1A. Historisch topografisch overzicht
2. Onderzoekslocatie met boorplan (1:500)
3. Beschrijvingen inspectiegaten/boringen/foto's
4. Analysecertificaten
5. Onafhankelijkheidsverklaring

1 INLEIDING

1.1 Algemeen

In opdracht van dhr. J. Zwijs is in september 2019 door Sigma Bouw & Milieu een verkennend milieukundig bodemonderzoek volgens NEN-5740+A1 uitgevoerd op een perceel aan de Weedingerstraat naast nr. 175 te Emmen (gemeente Emmen).

De plaats en situering van de onderzoekslocatie is weergegeven in bijlage 1 en 2.

In dit onderzoek worden allereerst de locatiegegevens, de historische gegevens ofwel het bodemgebruik in het verleden evenals de resultaten van eventuele voorgaande bodemonderzoeken besproken. Vervolgens wordt de bodemopbouw, geologie en geohydrologie besproken. Op basis van de resultaten van het vooronderzoek is een onderzoekshypothese opgesteld. Het verdere onderzoek is op basis van deze hypothese uitgevoerd.

De onderzoeksresultaten worden geïnterpreteerd. Aan de hand van de interpretatie van de onderzoeksresultaten wordt een eindconclusie geformuleerd.

kwaliteitsborging:

Sigma Bouw & Milieu is gecertificeerd volgens de norm NEN-EN-ISO 9001:2015.

Het verkennend milieukundig bodemonderzoek is uitgevoerd volgens de richtlijnen uit het besluit uitvoeringskwaliteit Bodembeheer (KWALIBO). Zo is de gehanteerde onderzoeksstrategie opgesteld volgens de normen NEN-5725 en NEN-5740 en zijn de veld- en laboratoriumwerkzaamheden uitgevoerd volgens geldende beoordelingsrichtlijnen en accreditatieschema's.

De veldwerkzaamheden van Sigma Bouw & Milieu zijn verricht onder het procescertificaat BRL SIKB 2000 (Veldwerk bij milieuhygiënisch bodemonderzoek) waarvoor Sigma Bouw & Milieu is gecertificeerd en erkend door het ministerie van I&W. In het kader van het onderhavige onderzoek zijn de protocollen 2001 (plaatsen van handboringen en peilbuizen t.b.v. het nemen van grond- en grondwatermonsters) en 2002 (het nemen van grondwatermonsters) van toepassing.

Sigma Bouw & Milieu verklaart bij deze volledig onafhankelijk te zijn in de uitvoering van het onderzoek en op geen enkele wijze gerelateerd te zijn aan de eigenaar van het te onderzoeken terrein.

1.2 Aanleiding van het bodemonderzoek

Aanleiding tot de uitvoering van dit verkennend milieukundig bodemonderzoek vormt de geplande eigendomsoverdracht van de onderzoekslocatie.

1.3 Doel van het onderzoek

Het verkennend bodemonderzoek volgens NEN-5740+A1 heeft tot doel inzicht te verkrijgen in de milieuhygiënische kwaliteit van de bodem en vast te stellen of er sprake is van bodemverontreiniging. Aan de hand van dit onderzoek wordt inzicht verkregen in hoeverre het bodemgebruik van de locatie heeft geleid tot verontreiniging.

Op basis van de onderzoeksresultaten kan een milieuhygiënische beoordeling worden gegeven ten aanzien van de beoogde c.q. de toekomstige gebruiksmogelijkheden van de locatie.

Indien uit de onderzoeksresultaten blijkt dat er sprake is van bodemverontreiniging zal worden beoordeeld of vervolgonderzoek noodzakelijk geacht wordt.

1.4 Referentiekader van het onderzoek

Teneinde de kwaliteit van de grond op de onderhavige locatie juist in te schatten is de onderzoeksopzet van het bodemonderzoek gebaseerd op de onderzoeksstrategie voor verkennend bodemonderzoek, onderzoeksnorm NEN 5740+A1 (literatuur 1).

1.5 Opbouw van het rapport

In het voorliggende rapport komen de volgende aspecten aan de orde:

- vooronderzoek, (hoofdstuk 2)
- veldonderzoek, (hoofdstuk 3)
- chemisch-analytisch onderzoek, (hoofdstuk 4)
- conclusies en aanbevelingen, (hoofdstuk 5).

2 VOORONDERZOEK

Het vooronderzoek wordt voorafgaand aan het feitelijke onderzoek (veld- en chemisch-analytisch onderzoek) uitgevoerd. Het vooronderzoek omvat het verzamelen van informatie over het vroegere en huidige gebruik van de onderzoekslocatie en de omgeving, onder meer gericht op het vinden van mogelijke bronnen van bodembelasting.

De uitwerking van het vooronderzoek is gebaseerd op de onderzoeksnorm NEN 5725, strategie voor het uitvoeren van milieuhygiënisch vooronderzoek (literatuur 9).

In de NEN-5725 (2017) zijn zeven aanleidingen tot vooronderzoek naar landbodems geformuleerd. Voor elke afzonderlijke aanleiding tot vooronderzoek dienen verschillende onderzoeksvragen te worden beantwoord. De verplicht te onderzoeken aspecten zijn per aanleiding omschreven in Tabel 1.

Tabel 1: onderzoeksaspecten milieuhygiënisch vooronderzoek

Onderzoeksaspecten		Aanleiding tot vooronderzoek						
		A	B	C	D	E	F	G
1. Locatiegegevens	Eigendomssituatie	0	0					
	Hoogteligging					✓		
2. Bodemopbouw en geohydrologie	Bodemopbouw	✓	✓	✓	✓	✓	✓	
	Antropogene lagen in de bodem	✓	✓	✓	✓	✓	✓	✓
	Geohydrologie	✓	✓					
3. Verwachting t.a.v. de bodemkwaliteit	Geval van ernstige bodemverontreiniging?	✓		✓	✓	✓	✓	✓
	Kwaliteit o.b.v. BKK	✓	0	✓	✓	✓	✓	✓
	O.b.v. uitgevoerde bodemonderzoeken	✓	✓	✓	✓	✓		✓
4. Gebruik en beïnvloeding van de locatie, verdachte situatie, activiteiten, ongewoon voorval		✓	0	✓	✓	✓		✓
	Voormalig							
	Huidig	✓	✓		✓	✓	✓	
	Toekomstig		✓		0			
	Asbestverdacht?	✓	✓	✓	✓	✓	✓	✓
5. Terreinverkenning								
✓ Verplicht onderzoeksaspect. Indien dit onderzoeksaspect niet van toepassing is, behoort dit in het rapport te worden vermeld en gemotiveerd								
0 Optioneel								

aanleiding vooronderzoek

Het onderhavige bodemonderzoek betreft een verkennend bodemonderzoek in het kader van de geplande eigendomsoverdracht van de onderzoekslocatie.

Het vooronderzoek is uitgevoerd op basis van aanleiding A, conform paragraaf 6.2.1 "opstellen hypothese bodemkwaliteit ten behoeve van een bodemonderzoek" uit de NEN-5725 (2017).

geraadpleegde bronnen in het kader van het vooronderzoek

Voor het vooronderzoek zijn de volgende bronnen geraadpleegd:

- informatie verstrekt door de opdrachtgever/eigenaar;
- informatie verstrekt door de gemeente Emmen (e-mail d.d. 02-09-2019);
- informatie bodemloket.nl;
- informatie van de bodematlas van de Provincie Drenthe;
- www.topotijdreis.nl;
- Kadaster/BAG Viewer;
- grondwaterkaart van Nederland;
- ahn.nl;
- Dinoloket.nl;
- handelsbestand van de Kamer van Koophandel;
- terreininspectie voorafgaand aan de veldwerkzaamheden.

Het uitgevoerde vooronderzoek heeft betrekking tot de onderhavige onderzoekslocatie alsmede de aangrenzende percelen binnen een straal van 25 meter.

De onderzoeksvragen voor het opstellen van de onderzoekshypothese en de gekozen onderzoeksstrategie zijn, voor zover relevant, in de onderstaande paragrafen nader uitgewerkt.

locatiegegevens

In Tabel 2 is een overzicht van de basisinformatie/locatiegegevens weergegeven.

Tabel 2: overzicht basisinformatie

Adres	Weerdingerstraat naast nr. 175
Plaats	Emmen
Gemeente	Emmen
Topografisch overzicht	Zie bijlage 1
Coördinaten	X = 257,510 Y= 536,919
Kadastrale aanduiding	Gemeente Emmen, sectie C nr. 9461
Eigendomssituatie	Niet nagegaan.
Oppervlakte onderzoekslocatie (onderzochte deel van de locatie, plangebied)	973 m ² .
Algemene omschrijving	De onderzoekslocatie betreft een braakliggende kavel.
Bebouwing en bouwjaar (Kadaster BAG)	Voor de locatie is geen bouwjaar opgenomen.
Terreinverharding	De onderzoekslocatie is onverhard.
Ondergrondse infrastructuur	Geen informatie, bij grondwerk dient een KLIC-melding gedaan te worden.
Archeologische waarden	De locatie heeft op basis van de archeologische waardenkaart (IKAW) de vermelding hoge verwachting.
Geplande herinrichting	Onbekend.
bijzonderheden: -	

afbakening onderzoekslocatie

Het onderhavige onderzoek, het geografisch besluitvormingsgebied, betreft het onderzochte onderzoekslocatie, zoals weergegeven in bijlage 2.

bodemgebruik

In de onderstaande Tabel 3 is de beschikbare informatie weergegeven over het historisch, huidig en toekomstig gebruik van de onderzoekslocatie en de directe omgeving.

Tabel 3: beschrijving bodemgebruik

Omschrijving	Gebruik	Potentieel bodembedreigende activiteiten en situaties
Onderzoekslocatie		
Historisch (op basis van topografische kaarten, Topotijdreis)	Op kaarten vanaf 1902 tot heden blijkt de locatie onderdeel van een agrarisch perceel.	Geen.
Huidig	Braakliggend	Geen.
Toekomstig	Wonen met tuin	Geen.
Directe omgeving (<25 m)		
Historisch (op basis van topografische kaarten, Topotijdreis)	Op kaarten van 1902 tot 1953 blijkt de directe omgeving nabij de onderzoekslocatie onderdeel van een agrarisch perceel. Op kaarten na 1953 is in de directe omgeving van de onderzoekslocatie enige bebouwing te herkennen.	Geen.
Huidig en toekomstig	Noordzijde: Woning (nr. 175). Oostzijde: agrarisch perceel. Zuidzijde: agrarisch perceel. Westzijde: Weerdingerstraat en agrarisch perceel.	Geen

bedrijfsmatige activiteiten, bodembedreigende activiteiten en calamiteiten

In Tabel 4 staat een overzicht weergegeven van de potentieel bodembedreigende activiteiten en calamiteiten op basis van de beschikbare informatie.

Tabel 4: overzicht potentieel bodembedreigende activiteiten en calamiteiten

Gebruik	De onderzoekslocatie, het beoogde plangebied, betreft een braakliggend perceel. Er is geen informatie beschikbaar omtrent evt. (voormalige) potentieel bodembedreigende activiteiten/calamiteiten (verbranding afval, opslag van gevaarlijke stoffen etc.) op de onderzoekslocatie.
Bouwvergunning	Voor de onderzoekslocatie zijn geen bouwvergunningen verleend.
Milieuvergunning	Niet bekend.
Handelsregister	De locatie wordt niet vermeld in het handelsregister van de Kamer van Koophandel.
Aanwezigheid brandstoftanks	Er is geen informatie omtrent de eventuele aanwezigheid of voormalige aanwezigheid van boven- of ondergrondse brandstoftanks op de onderzoekslocatie, t.p.v. het plangebied. Er bestaat altijd de mogelijkheid dat boven- en ondergrondse brandstoftanks in het verleden geplaatst zijn zonder melding, de aanwezigheid van dergelijke tanks blijkt niet uit de verkregen informatie.
Aanwezigheid asbest	Op basis van de asbestdakenkaart van Emmen zijn de daken in de directe omgeving van de locatie waarschijnlijk asbestvrij. Er is geen informatie bekend omtrent de evt. aanwezigheid van asbest in de bodem t.p.v. het plangebied. Er bestaat altijd de mogelijkheid dat asbest (afval/puin) ed. is begraven. Op voorhand is hiervan geen informatie bekend.
Ophogingen/dempingen/stortingen	Er is geen informatie omtrent evt. met bodemvreemd materiaal gedempte watergangen/ sloten t.p.v. de onderzoekslocatie (binnen het onderzochte terreindeel). Er is geen informatie omtrent evt. opgebrachte gebiedsvreemde grond (ophogingen), verhardingsmateriaal, puinmateriaal en/of afval op de onderzoekslocatie.
Niet gesprongen explosieven	Geen informatie, in Nederland zijn er niet gesprongen explosieven (NGE) uit de Tweede Wereldoorlog in de grond achtergebleven. De (potentiële) aanwezigheid van niet gesprongen explosieven kan een bedreiging inhouden bij grondroerende werkzaamheden en kan tot vertraging leiden bij planvorming en uitvoering van werkzaamheden. NGE's worden met name aangetroffen ter plaatse van 'strategische doelen' zoals binnensteden, verbindingswegen, spoorwegen, bruggen en havens. De gemeente is op basis van regelgeving verantwoordelijk voor het opsporen en ruimen van niet gesprongen explosieven uit de Tweede Wereldoorlog. Voor aanvullende informatie wordt verwezen naar de gemeente.
Verdachte activiteiten < 25 m	Niet bekend.

voorgaande bodemonderzoeken

in Tabel 5 is een overzicht van voorgaande bodemonderzoeken en informatie van de bodemkwaliteitskaart weergegeven.

Tabel 5: overzicht voorgaande bodemonderzoeken en bodemkwaliteitskaart

	voorgaande bodemonderzoeken
Onderzoekslocatie	-
Omgeving <25 m	-
Vermoeden van (een geval van ernstige) bodemverontreiniging op de locatie of een deel daarvan	Niet bekend.
informatie bodemkwaliteitskaart	Bodemfunctiekaart: wonen met tuin Ontgravingskaart bovengrond: voldoet aan AW Toepassingskaart: LMW2 Homogene deelgebieden: W1 – wonen voor 1967

bodemopbouw, geohydrologie en antropogene beïnvloeding

De ondiepe geologie in het onderzoeksgebied is afgeleid van de Grondwaterkaart van Nederland (Dienst grondwaterverkenning TNO/DGGV) en ontleend aan het dinoloket (www.dinoloket.nl).

De bovenste laag, de deklaag, heeft een hoogte van ca. 24 m+NAP.

In Tabel 6 staat de geohydrologische opbouw weergegeven.

Tabel 6: geohydrologische opbouw

diepte m-mv	Beschrijving	Formatie
0-1	Zand, zeer fijn	Boxtel
1-4	Leem	Drente laagpakket van Gieten
4-26	Zand, matig fijn	Peelo
26-35	Zand grove categorie	Urk laagpakket van Veenhuizen

De stromingsrichting van het ondiepe grondwater van het eerste watervoerend is in het kader van dit onderzoek niet vastgesteld.

Opgemerkt dient te worden dat de stromingsrichting van het grondwater beïnvloed kan worden door drainagepatroon, ligging van sloten, riolering, kabels, leidingen en funderingen.

(financieel-) juridische situatie

In Tabel 7 zijn de financieel- juridische aspecten weergegeven.

Tabel 7: financieel/juridische aspecten

kadastrale gegevens	Gemeente Emmen, sectie C nr. 9461
opdrachtgever/ belanghebbende rechtspersonen	-

In het kader van onderhavig bodemonderzoek is behoudens de opgenomen kadastrale gegevens geen nadere financieel juridische informatie verzameld.

Het uitvoeren van een daadwerkelijke juridische toets maakt geen deel uit van onderhavig bodemonderzoek.

2.1 Hypothese en onderzoeksstrategie

Volgens de onderzoeksnorm NEN 5740 dient, m.b.t. de aanwezigheid van eventuele bodemverontreiniging, vooraf een onderzoekshypothese te worden opgesteld. De hypothese kan worden opgesteld op basis van bekende (historische) gegevens, uit de betrokken informatie kan blijken dat de onderzoekslocatie, vooraf, als "verdacht" of "onverdacht" wordt aangemerkt.

Op basis van de historische informatie uit het vooronderzoek blijkt dat de locatie geruime tijd onderdeel van een agrarisch perceel is geweest.

De onderzoekslocatie is in eerste aanleg als milieuhygiënisch "onverdacht" aangemerkt. Op basis van deze hypothese is het bodemonderzoek t.p.v. het beoogde bouwblok uitgevoerd conform de bijbehorende onderzoeksstrategie, volgens NEN 5740+A1, paragraaf 5.1, strategie voor een onverdachte locatie (ONV-NL) (literatuur 1).

De voormalige opslag van gevaarlijke stoffen is beschouwd als een verdacht locatie met een plaatselijke bodembelasting (VEP, paragraaf 5.3 van de NEN5740+A1).

In tabel 8 is de gehanteerde onderzoeksstrategie weergegeven.

Tabel 8: gehanteerde onderzoeksstrategie

(deel)locatie	mogelijke verontreiniging		onderzoeksstrategie
	grond	grondwater	
NEN-5740+A1			
Plangebied (ca. 973 m ²)	-	-	ONV-NL

Op basis van bekende informatie zijn geen gegevens bekend dat op de locatie sprake zou kunnen zijn van een bodemverontreiniging met asbest. Op voorhand is geen concrete informatie bekend waaruit blijkt dat t.p.v. de onderzoekslocatie asbesthoudend materiaal in de bodem aanwezig is.

Er is in dit onderzoek vooralsnog geen onderzoek naar de aanwezigheid van asbest in grond uitgevoerd.

Het opgeboorde monstermateriaal op de onderzoekslocatie is in dit onderzoek visueel beoordeeld op de aanwezigheid van asbesthoudend materiaal. Opgemerkt dient te worden dat asbestanalyses geen deel uitmaken van uitgevoerde analyses in het kader van de NEN-5740+A1. Onderhavig onderzoek betreft geen asbest onderzoek in bodem volgens NEN-5707+C2 of NEN-5897+C2.

Er bestaat echter altijd de mogelijkheid dat asbest (afval/puin) ed. in de bodem terecht gekomen is of is begraven.

Alleen een verkennd onderzoek asbest in grond volgens NEN-5707+C2 of onderzoek asbest in puin volgens NEN-5897+C2 kan een uitspraak doen over de evt. aanwezigheid van asbest in de bodem.

Tevens dient opgemerkt te worden dat aanwezig puinmateriaal en/of (half)verhardingsmaterialen niet chemisch-analytisch zijn onderzocht.

3 VELDONDERZOEK

In dit hoofdstuk wordt het uitgevoerde veldwerkonderzoeksprogramma beschreven. Daarnaast worden de resultaten van het veldonderzoek weergegeven.

3.1 Uitvoering van het veldonderzoek

Het veldonderzoek is uitgevoerd onder procescertificaat BRL SIKB 2000 en conform de eisen uit de protocollen 2001 en 2002.

Het onderzoeksprogramma is ruimtelijk weergegeven in bijlage 2. In deze bijlage zijn alle geplaatste boringen geprojecteerd.

Het uitvoeren van boringen, het plaatsen van de peilbuis en het nemen van grondmonsters heeft plaatsgevonden op 12 september 2019.

De veldwerkzaamheden zijn uitgevoerd door en onder toezicht van dhr. M. van Wuykhuyse geregistreeerde veldwerkers van Sigma Bouw & Milieu te Emmen. Bedrijfs- en persoonerkenningen zijn weergegeven op de internetsite van Bodem+

(<https://www.bodemplus.nl/aanvragen/erkenningen/zoekmenu>). Een onafhankelijkheidsverklaring is opgenomen in bijlage 5.

Voorafgaand aan het plaatsen van boringen is een locatie-inspectie gehouden. Hierbij zijn op de onderzoekslocatie geen bijzonderheden waargenomen.

Alle geplaatste boringen zijn zodanig ruimtelijk verspreid over de onderzoekslocatie dat een zo representatief mogelijke indruk van de onderzoekslocatie wordt verkregen. De positionering van alle boringen is weergegeven in bijlage 2. Het veldwerkprogramma staat weergegeven in Tabel 9.

Tabel 9: veldwerkprogramma

Onderdeel	Aantal	Diepte (m-mv)	Nummers
Onderzoekslocatie (973 m ²)			
Boringen	4	0,5	3 t/m 6
	1	2	2
Peilbuis	1 (mits grondwater < 5m)	2	1

Uit voorgaande onderzoeken is bekend dat op de locatie geen grondwater wordt aangetroffen binnen de 5 m -mv. Derhalve is conform NEN 5740+A1, geen peilbuis is geplaatst.

monstername grond

Het vrijkomende bodemmateriaal is zintuiglijk beoordeeld op bodemkundige eigenschappen, o.a. de korrelgrootteverdeling (textuur), kleur en eventueel aanwezige verontreinigingskenmerken.

Na de zintuiglijke beoordeling is het bodemmateriaal in trajecten van 0,5 meter of per afwijkende bodemlaag bemonsterd.

Grondmonsters t.b.v. analyse op vluchtige aromaten zijn m.b.v. een steekbus bemonsterd.

Grondmonsters zijn genomen conform de eisen uit het protocol 2001.

3.2 Resultaten van het veldonderzoek

bodemopbouw

De boorprofielbeschrijvingen van alle verrichte boringen met bijbehorende zintuiglijke waarnemingen zijn grafisch uitgewerkt en opgenomen in bijlage 3.

In Tabel 10 is op basis van de waarnemingen de lokale bodemopbouw beschreven.

Tabel 10: lokale bodemopbouw

bodemlaag m-mv	hoofdbestanddeel	toevoeging	kleur
0,0-0,5	Zand	zwak siltig	donkerbruin
0,5-1,1	Zand	zwak siltig	donkergeel
1,1-2,0	Leem	zwak zandig, zwak grindig	lichtoranje-bruin

Zintuiglijke waarnemingen

grond

Het bij de boringen vrijkomende bodemmateriaal is zintuiglijk beoordeeld op eventuele afwijkingen.

De zintuiglijke waarnemingen zijn omschreven en grafisch weergegeven in bijlage 3.

In het opgeboorde materiaal zijn op basis van zintuiglijke waarnemingen geen bodemvreemde afwijkingen waargenomen welke duiden op een vorm van bodemverontreiniging.

asbest

Tijdens de locatie-inspectie is aandacht geschonken aan de aanwezigheid van asbest op het maaiveld, hierbij is op het maaiveld geen asbestverdacht materiaal aangetroffen.

Het opgeboorde monstermateriaal (grond) is zintuiglijk beoordeeld op de aanwezigheid van asbesthoudend materiaal. Op basis van zintuiglijke waarnemingen van het opgeboorde monstermateriaal is geen asbestverdacht materiaal aangetroffen (indicatieve waarneming). Hierbij wordt opgemerkt dat in dit onderzoek handboringen zijn uitgevoerd met een 5 cm edelman boor de trefkans op het aantreffen van asbesthoudend materiaal (t.g.v. verdringing van materiaal) is kleiner dan bij het graven van inspectiegaten volgens NEN-5707+C2. Bij het graven van proefgaten of proefsleuven ontstaat een beter beeld van eventueel aanwezig bodemvreemd materiaal. Met nadruk wordt vermeld dat onderzoek naar de aanwezigheid van asbest in de bodem/puin geen onderdeel uitmaakt van het onderhavige onderzoek dat volgens NEN-5740+A1 is uitgevoerd. Het onderhavige onderzoek kan daarom geen uitspraak doen over de aan- of afwezigheid van asbest in de bodem op de onderhavige locatie. Opgemerkt dient te worden dat geen asbestanalyses van grond en/of puin e.d. hebben plaatsgevonden. Asbestanalyses maken geen deel uit van verkennend bodemonderzoek in het kader van de NEN-5740+A1. Tevens wordt opgemerkt dat de zintuiglijke beoordeling op asbest en de locatie-inspectie niet opgevat dient te worden als een onderzoek uitgevoerd op basis van NEN-5707+C2 (asbestonderzoek in grond) en/of NEN-5897+C2 (monsterneming en analyse van asbest in onbewerkt bouw- en sloopafval en recyclinggranulaat). Alleen een asbestonderzoek volgens NEN-5707+C2 / NEN-5897+C2 geeft meer zekerheid over de aanwezigheid van asbest in de bodem resp. puin. De chemische samenstelling van eventueel aanwezig verhardingsmateriaal is niet in dit onderzoek onderzocht.

4 CHEMISCH-ANALYTISCH ONDERZOEK

In dit hoofdstuk worden de uitvoering, het toetsingskader en de resultaten van de chemische analyses besproken. Vervolgens worden de resultaten van het chemisch-analytisch onderzoek geïnterpreteerd

Het chemisch onderzoek van grond is uitgevoerd door het NEN-EN-ISO 17025 geaccrediteerde milieulaboratorium van Omegam.

Alle analyses zijn geanalyseerd volgens het accreditatieschema AS3000 "laboratoriumanalyses voor milieuhygiënisch bodemonderzoek", waarvoor Omegam is geaccrediteerd en erkend door het ministerie van I&W.

De conservering van grond- en grondwatermonsters is uitgevoerd conform SIKB protocol 3001 "conserveringsmethoden en conserveringstermijnen voor milieumonsters".

4.1 Onderzoeksprogramma chemisch-analytisch onderzoek

grond

Teneinde in het kader van het verkennend bodemonderzoek een indruk te krijgen van de algemene kwaliteit van de grond zijn de grondmonsters, welke tijdens het veldonderzoek zijn genomen, in het laboratorium met elkaar gemengd tot grondmengmonsters.

Van het totaal aantal genomen grondmonsters op de locatie zijn drie grond(meng)monsters samengesteld en geanalyseerd.

grondwater

Uit de geplaatste peilbuis is een grondwatermonster genomen en geanalyseerd.

In onderstaande Tabel 11 wordt de samenstelling van de grondmengmonsters, grondwatermonsters, de monsternamediepte en de uitgevoerde analyses weergegeven.

Tabel 11: analyseschema

Monstercode	boringnummer(s)	diepte (m-mv)	zintuigelijke waarnemingen	analysepakket
Grond				
1 (MM1)	1 t/m 6	0-0,5	-	NEN-grond(*)+AS3000
2 (MM2)	1+2	0,4-1,0	-	NEN-grond(*)+AS3000
3 (MM3)	1+2	1,1-2,0	-	NEN-grond(*)+AS3000

verklaring van de gebruikte afkortingen en codes:⁽¹⁾

* NEN-grond	=	Standaard Pakket Grond omvat AS3000 voorbehandeling, 9 zware metalen, PAK (10-VROM), minerale olie (GC), PBC's, droge stof, organische stof en lutum;
**NEN-water	=	Standaard Pakket Grondwater omvat AS3000 voorbehandeling zware metalen, vluchtige aromaten (incl. naftaleen), chloorhoudende oplosmiddelen, chloorbenzenen, minerale olie, styreen en bromoform;
Zware metalen	=	barium (Ba)/cadmium (Cd)/Cobalt(Co)/koper (Cu)/lood (Pb)/nikkel (Ni)/zink (Zn)/Molybdeen (Mo)/kwik(Hg);
Vluchtige aromaten	=	Benzeen (B), Toluëen (T), Ethylbenzeen (E), Xylenen (X), Naftaleen (N) Styreen (S) (BTEXNS);
PCB	=	Polychloorbifenylen;
PAK	=	Polycyclische Aromatische Koolwaterstoffen;
VOH	=	Vluchtige gehalogeneerde koolwaterstoffen.
Bromoform	=	Tribroommethaan

4.2 Toetsingscriteria

Om de kwaliteit van de bodem en de mate van verontreiniging te kunnen beoordelen, zijn de analyseresultaten van grondmonsters getoetst aan de geldende toetsingswaarden;

- 1) de achtergrondwaarde (AW-2000) zoals opgenomen in bijlage B van "de Regeling Bodemkwaliteit"
- 2) de interventiewaarde zoals opgenomen in tabel 1 van "de Circulaire Bodemsanering",

De toetsing van de meetresultaten is uitgevoerd middels BoToVa, de Bodem Toets Validatie Service van de overheid voor grond, grondwater en waterbodem, waarbij de toetsmodules T12 en T13 zijn gehanteerd. BoToVa gaat uit van het wettelijk kader dat per 1 juli 2013 van kracht is.

In de BoToVa toetsing worden de meetwaarden gecorrigeerd/teruggerekend voor de "standaard bodem" (humus=10% en lutum=25%).

Generiek toetsingskader

Voor de beoordeling van de analyseresultaten van de grond- en grondwatermonsters wordt gebruik gemaakt van de achtergrondwaarden grond zoals opgenomen in de Regeling bodemkwaliteit, de streefwaarden grondwater en interventiewaarden grond en grondwater zoals opgenomen in de Circulaire bodemsanering.

Achtergrondwaarde (AW-2000):

De achtergrondwaarde (AW-2000) geeft de kwaliteit weer die 'van nature' voorkomt in de bodem van natuur- en landbouwgronden waarvoor geldt dat er geen sprake is van belasting door lokale verontreinigingsbronnen.

De achtergrondwaarden zijn opgenomen in het Besluit Bodemkwaliteit en zijn gebaseerd op het onderzoek 'Achtergrondwaarden 2000'. Hierin zijn gehalten vastgesteld van een groot aantal stoffen in bodem van natuur- en landbouwgronden in Nederland.

De achtergrondwaarde (AW-2000) geeft het niveau aan waarbij sprake is van duurzame bodemkwaliteit. Bij overschrijding van de achtergrondwaarde is er sprake van bodemverontreiniging.

Tussenwaarde/bodemindex-waarde >0,5;

De gemiddelde waarde van de achtergrondwaarde en de interventiewaarde $(S+I)/2$, hierna te noemen 'tussenwaarde'(T), wordt gehanteerd om aan te geven dat bij overschrijding de kans aanwezig is dat er sprake is van een ernstige verontreiniging, ofwel dat nader onderzoek noodzakelijk is.

De tussenwaarde heeft geen wettelijke status maar is een indicatieniveau voor het uitvoeren van aanvullend onderzoek. De tussenwaarde geeft het concentratieniveau aan waarboven onder bepaalde omstandigheden risico's voor mens en milieu aan de orde kunnen zijn. De tussenwaarde is zodoende een indicatiewaarde voor nader onderzoek.

Bij overschrijding van de T-waarde of bodemindex waarde ($>0,5$) dient aanvullend/nader bodemonderzoek in overweging genomen te worden.

Een nader onderzoek wordt uitgevoerd indien er een vermoeden bestaat dat er sprake is van een ernstig geval van bodemverontreiniging.

Interventiewaarde:

De interventiewaarde (I) geeft aan dat bij overschrijding van deze waarde de functionele eigenschappen die de bodem heeft voor mens, plant en dier ernstig zijn verminderd of dreigen te worden verminderd.

Is er sprake van een ernstige bodemverontreiniging en wordt de interventiewaarde in meer dan 25 m³ grond of 100 m³ grondwater (bodenvolume) overschreden, dan kan er noodzaak zijn tot sanering. De saneringsurgentie wordt bepaald door blootstellingsrisico's van mens, dier en plant en de verspreidingsrisico's van de betreffende stoffen (actuele risico's).

De interventiewaarden zijn gebaseerd op de risico's voor de volksgezondheid en het milieu (onderzoek RIVM).

Bij de beoordeling van bodemverontreiniging aan de hand van de genoemde toetsingswaarden spelen nog een aantal aspecten een rol. Rekening dient te worden gehouden met het feit dat de mobiliteit van stoffen in de bodem en daardoor de verspreiding van stoffen afhankelijk is van diverse bodemkenmerken. Daarnaast speelt de bestemming en het gebruik van de locatie in de huidige situatie alsmede de toekomstige situatie, een grote rol bij de beoordeling van de risico's voor het milieu.

4.3 Analyseresultaten en interpretatie

In deze paragraaf zijn de resultaten van de chemische analyses van de grond- en grondwatermonsters, gerelateerd aan toetsingswaarden, weergegeven in tabelvorm. Na elke tabel worden de onderzoeksresultaten besproken.

In bijlage 4 zijn van alle uitgevoerde analyses de analysecertificaten van Omegam opgenomen.

4.3.1 Milieuhygiënische kwaliteit grond

boven- en ondergrond (0,0-2,0 m-mv)

In Tabel 12 wordt een volledig overzicht weergegeven van de analyseresultaten getoetst aan de toetsingswaarde.

Tabel 12: gemeten gehalten (mg/kg d.s.) in grond met beoordeling conform de Wet Bodembescherming

Project OPID 16791156#19-M9069-Weerdingerstraat naast 175 te Emmen																
Certificaten 939758																
Toetsing T.12 - Beoordeling kwaliteit van grond volgens Wbb																
Toetsversie BoToVa 3.0.0 Toetsdatum: 18 oktober 2019 08:																
Parameters	Toetsing	Monster 6082950				Monster 6082951				Monster 6082952						
		1, 01: 0-50, 02: 0-40, 03, 04, 05: 0-40, 06: 0-30				2, 01: 50-100, 02: 40-90				3, 01: 110-200, 02: 110-200						
		Max. Bodemindex 0				Max. Bodemindex 0,004				Max. Bodemindex 0,004						
		Toetsoordeel				Toetsoordeel				Toetsoordeel						
Analyse	Eenheid	AW	T	I	Ana.Res.	Std.Res.	T.Oordeel	B.Index	Ana.Res.	Std.Res.	T.Oordeel	B.Index	Ana.Res.	Std.Res.	T.Oordeel	B.Index
Lutum/Humus																
Organische stof	% (m/m ds)				4,2	10		0	1,5	10		0	0,9	10		0
Lutum	% (m/m ds)				1	25		0	1	25		0	9,1	25		0
Droogrest																
droge stof	%				90,3	90,3	@	0	93,4	93,4	@	0	90	90	@	0
Metalen ICP-AES																
barium (Ba)	mg/kg ds	190	555	920	< 20	< 54	@	0	< 20	< 54	@	0	31	64	@	0
cadmium (Cd)	mg/kg ds	0,6	6,8	13	< 0.2	< 0.22	-	0	< 0.2	< 0.24	-	0	< 0.2	< 0.22	-	0
kobalt (Co)	mg/kg ds	15	102,5	190	< 3	< 7.4	-	0	< 3	< 7.4	-	0	5,5	11	-	0
koper (Cu)	mg/kg ds	40	115	190	5,8	11	-	0	< 5	< 7.2	-	0	9,5	16	-	0
kwik (Hg) (niet vluchtig)	mg/kg ds	0,15	18,075	36	0,1	0,14	-	0	< 0.05	< 0.05	-	0	< 0.05	< 0.05	-	0
lood (Pb)	mg/kg ds	50	290	530	23	35	-	0	< 10	< 11	-	0	< 10	< 10	-	0
molybdeen (Mo)	mg/kg ds	1,5	95,75	190	< 1.5	< 1.0	-	0	< 1.5	< 1.0	-	0	< 1.5	< 1.0	-	0
nikkel (Ni)	mg/kg ds	35	67,5	100	< 4	< 8	-	0	5	15	-	0	12	22	-	0
zink (Zn)	mg/kg ds	140	430	720	< 20	< 31	-	0	< 20	< 33	-	0	29	51	-	0
Minerale olie																
minerale olie (florisil clean-u)	mg/kg ds	190	2595	5000	< 35	< 58	-	0	< 35	< 120	-	0	< 35	< 120	-	0
Polycyclische koolwaterstoffen																
naftaleen	mg/kg ds				< 0.05	< 0.035		0	< 0.05	< 0.035		0	< 0.05	< 0.035		0
fenantreen	mg/kg ds				< 0.05	< 0.035		0	< 0.05	< 0.035		0	< 0.05	< 0.035		0
anthraceen	mg/kg ds				< 0.05	< 0.035		0	< 0.05	< 0.035		0	< 0.05	< 0.035		0
fluoranteen	mg/kg ds				< 0.05	< 0.035		0	< 0.05	< 0.035		0	< 0.05	< 0.035		0
benzo(a)antraceen	mg/kg ds				< 0.05	< 0.035		0	< 0.05	< 0.035		0	< 0.05	< 0.035		0
chryseen	mg/kg ds				< 0.05	< 0.035		0	< 0.05	< 0.035		0	< 0.05	< 0.035		0
benzo(k)fluoranteen	mg/kg ds				< 0.05	< 0.035		0	< 0.05	< 0.035		0	< 0.05	< 0.035		0
benzo(a)pyreen	mg/kg ds				< 0.05	< 0.035		0	< 0.05	< 0.035		0	< 0.05	< 0.035		0
benzo(ghi)peryleen	mg/kg ds				< 0.05	< 0.035		0	< 0.05	< 0.035		0	< 0.05	< 0.035		0
indeno(1,2,3-cd)pyreen	mg/kg ds				< 0.05	< 0.035		0	< 0.05	< 0.035		0	< 0.05	< 0.035		0
Sommaties																
som PAK (10)	mg/kg ds	1,5	20,75	40	0,35	< 0.35	-	0	0,35	< 0.35	-	0	0,35	< 0.35	-	0
Polychloorbifenylen																
PCB - 28	mg/kg ds				< 0.001	< 0.0017		0	< 0.001	< 0.0035		0	< 0.001	< 0.0035		0
PCB - 52	mg/kg ds				< 0.001	< 0.0017		0	< 0.001	< 0.0035		0	< 0.001	< 0.0035		0
PCB - 101	mg/kg ds				< 0.001	< 0.0017		0	< 0.001	< 0.0035		0	< 0.001	< 0.0035		0
PCB - 118	mg/kg ds				< 0.001	< 0.0017		0	< 0.001	< 0.0035		0	< 0.001	< 0.0035		0
PCB - 138	mg/kg ds				< 0.001	< 0.0017		0	< 0.001	< 0.0035		0	< 0.001	< 0.0035		0
PCB - 153	mg/kg ds				< 0.001	< 0.0017		0	< 0.001	< 0.0035		0	< 0.001	< 0.0035		0
PCB - 180	mg/kg ds				< 0.001	< 0.0017		0	< 0.001	< 0.0035		0	< 0.001	< 0.0035		0
Sommaties																
som PCBs (7)	mg/kg ds	0,02	0,51	1	0,005	< 0.012	-	0	0,005	< 0.024	-	0,004	0,005	< 0.024	-	0,004

Legenda
@ Geen toetsoordeel mogelijk
- <= Achtergrondwaarde

interpretatie onderzoeksresultaten grond

In Tabel 13 staat een samenvatting weergegeven van de toetsresultaten van de onderzochte mengmonsters.

Tabel 13: samenvatting toetsresultaten per mengmonster

Mengmonster	Boringen	Diepte	Zintuigelijk	>AW	>T	>I	Indicatieve toetsing Bbk*
1 (MM1)	1 t/m 6	0-0,5	-	-	-	-	AW*
2 (MM2)	1+2	0,4-1,0	-	-	-	-	AW*
3 (MM3)	1+2	1,1-2,0	-	-	-	-	AW*

Legenda

>AW	overschrijding achtergrondwaarde (bodemindex $\leq 0,5$)
>T	overschrijding tussenwaarde (criteria voor nader onderzoek, bodemindex $> 0,5$)
>I	overschrijding interventiewaarde (bodemindex > 1)
Bbk	besluit bodemkwaliteit

*= beoordeling is excl. onderzoek naar PFAS-verbindingen, onderzoek naar deze verbindingen is vanaf 8 juli 2019 verplicht bij beoordeling van hergebruiksmogelijkheden van de grond

bovengrond (0,0-0,5 m-mv)

Bovengrondmengmonster MM1 (boring 1 t/m 6) bevat geen van de onderzochte stoffen verhoogd t.o.v. de achtergrondwaarde en/of detectiewaarde.

ondergrond (0,4-2,0 m-mv)

Ondergrondmengmonster MM2 (boring 1+2, traject 0,4-1,0 m-mv) bevat geen van de onderzochte stoffen verhoogd t.o.v. de achtergrondwaarde en/of detectiewaarde.

Ondergrondmengmonster MM3 (boring 1+2, traject 1,1-2,0 m-mv) bevat geen van de onderzochte stoffen verhoogd t.o.v. de achtergrondwaarde en/of detectiewaarde.

Opmerking:

Wanneer het gehalte van een parameter beneden de rapportagegrens van AS3000 ligt mag er, conform de Wijziging Regeling Bodemkwaliteit (Stc. 122, 27 juni 2008), voor de betreffende parameter vanuit worden gegaan dat deze voldoet aan de achtergrondwaarde (AW2000).

Op basis van de circulaire bodemsanering 2009 zijn de toetsingswaarden voor barium (zware metalen) tijdelijk ingetrokken. Indien er op een locatie sprake is van een antropogene bron kan het gemeten gehalte barium indicatief worden getoetst aan de voormalige interventiewaarde.

5 CONCLUSIES EN AANBEVELINGEN

Naar aanleiding van de resultaten van het verkennd milieukundig bodemonderzoek worden de volgende conclusies getrokken en aanbevelingen gedaan.

zintuiglijke waarnemingen

Op basis van zintuiglijke waarnemingen zijn in het opgeboorde bodemmateriaal geen bodemvreemde afwijkingen of asbestverdacht materiaal waargenomen (indicatieve waarneming).

Een samenvatting van de toetsingsresultaten staat weergegeven in Tabel 14.

Tabel 14: samenvatting toetsingsresultaten

Mengmonster	Boringen	Diepte	Zintuigelijk	>AW of >S	>T	>I	Indicatieve toetsing Bbk*
Grond							
1 (MM1)	1 t/m 6	0-0,5	-	-	-	-	AW*
2 (MM2)	1+2	0,4-1,0	-	-	-	-	AW*
3 (MM3)	1+2	1,1-2,0	-	-	-	-	AW*

Legenda

- >AW / >S overschrijding achtergrondwaarde/streefwaarde (bodemindex =<0,5)
- >T overschrijding tussenwaarde (criteria voor nader onderzoek, bodemindex >0,5)
- >I overschrijding interventiewaarde (bodemindex >1)

*= beoordeling is excl. onderzoek naar PFAS-verbindingen, onderzoek naar deze verbindingen is vanaf 8 juli 2019 verplicht bij beoordeling van hergebruiksmogelijkheden van de grond

grond

bovengrond (0,0-0,5 m-mv)

Bovengrondmengmonster MM1 (boring 1 t/m 6) bevat geen van de onderzochte stoffen verhoogd t.o.v. de achtergrondwaarde en/of detectiewaarde.

ondergrond (0,4-2,0 m-mv)

Ondergrondmengmonster MM2 (boring 1+2, traject 0,4-1,0 m-mv) bevat geen van de onderzochte stoffen verhoogd t.o.v. de achtergrondwaarde en/of detectiewaarde.

Ondergrondmengmonster MM3 (boring 1+2, traject 1,1-2,0 m-mv) bevat geen van de onderzochte stoffen verhoogd t.o.v. de achtergrondwaarde en/of detectiewaarde.

toetsing hypothese

Op basis van de vooraf gestelde hypothese is de onderzoekslocatie in eerste aanleg als milieuhygiënisch onverdacht aangemerkt.

Op basis van de resultaten van het verkennd bodemonderzoek blijkt dat de locatie voor de onderzochte stoffen vrij is van bodemverontreiniging.

De onderzoeksresultaten stemmen overeen met de gestelde hypothese, de vooraf gestelde hypothese "onverdacht" wordt aanvaard.

De vooraf gehanteerde hypothese is gezien de doelstelling van het onderzoek alsmede de bekende onderzoeksresultaten voldoende om conclusies te verbinden betreffende de kwaliteit van de bodem t.p.v. de onderzoekslocatie.

Opgemerkt wordt dat de conclusies betrekking hebben op de chemische gesteldheid van de bodem (excl. asbest). Een asbestonderzoek in grond of puin conform de NEN 5707+C1 resp. NEN 5897 maakt geen onderdeel uit van de scope van onderhavig onderzoek.

Op basis van dit onderzoek dat volgens NEN-5740+A1 is uitgevoerd kan geen uitspraak worden gedaan omtrent de aanwezigheid van asbesthoudend materiaal in de bodem of puin. Indien een formele uitspraak over het voorkomen van asbest in de bodem gewenst is dient een asbestonderzoek uit gevoerd te worden conform de NEN 5707+C1 of NEN 5897.

Aanbevelingen

Indien de grond ontgraven gaat worden, bijvoorbeeld ten behoeve van bouwwerkzaamheden, is het Besluit Bodemkwaliteit van toepassing. Middels het Besluit is het mogelijk om door het lokaal bevoegd gezag lokale maximale bodemgebruikswaarden vast te stellen, of om deze bodemgebruikswaarden te conformeren aan de maximale waarden uit het (landelijke) generieke model.

Indien grond van het eigen terrein moet worden afgevoerd zal deze verwerkt dienen te worden conform de eisen van het Besluit Bodemkwaliteit. De mogelijkheden hiertoe kunnen worden vastgesteld na overleg met de betrokken overheidsinstanties.

Volledige duidelijkheid omtrent de bodemkwaliteitsklasse van vrijkomende grond wordt pas verkregen op basis van een partijkeuring conform het Besluit Bodemkwaliteit.

Opgemerkt dient te worden dat de vertaalslag van verkennend bodemonderzoek naar hergebruik van grond volgens het Besluit Bodemkwaliteit, veelal, niet mogelijk is. In de meeste gevallen zijn aanvullende gegevens noodzakelijk, het bevoegd gezag (de gemeente waarin de grond wordt toegepast) kan hier uitsluitel over geven.

Op 8 juli jl. heeft het Ministerie van Infrastructuur en Milieu een tijdelijk handelingskader vastgesteld voor hergebruik van PFAS-houdende grond en baggerspecie. Vanaf 8 juli 2019 is het verplicht om onderzoek naar de stofgroep PFAS uit te voeren bij o.a. partijkeuringen in het kader van afvoer van grond.

In dit verkennend bodemonderzoek is geen onderzoek uitgevoerd naar PFAS stoffen in de bodem. De in dit onderzoek opgenomen indicatieve toetsing aan het Besluit Bodemkwaliteit is excl. onderzoek naar PFAS-stoffen, onderzoek naar deze verbindingen is bij definitieve beoordeling van evt. hergebruiksmogelijkheden van evt. af te voeren grond alsnog nodig.

Indien het noodzakelijk is dat er grond afgevoerd moet worden van de locatie zal er een melding grondverzet gedaan moeten worden via het landelijk meldpunt: www.meldpuntbodemkwaliteit.nl.

Opgemerkt wordt dat evt. afvoer van grond met de bodemkwaliteitsklasse “wonen”, “industrie” en “niet toepasbare grond” meer kosten met zich meebrengt dan de afvoer van schone grond “achtergrondwaarde”.

Mocht grondwater onttrokken worden t.b.v. bemaling, dient bekeken te worden in hoeverre de grondwaterkwaliteit de lozingsnormen overschrijdt.

Algemeen/opmerkingen/betrouwbaarheid/uitsluitingen

Het onderhavige onderzoek heeft betrekking gehad op de locatie gelegen aan Weedingerstraat naast nr. 175 te Emmen (zie bijlage 2). Op basis van het onderhavige onderzoek kan alleen een uitspraak worden gedaan omtrent de bodemkwaliteit van het onderzochte terreindeel, zie bijlage 2.

Op basis van het onderhavige onderzoek kan geen uitspraak worden gedaan: omtrent de bodemkwaliteit van niet onderzochte terreindelen, de bodemkwaliteit van niet bekende verdachte terreindelen, de bodemkwaliteit onder gebouwen en/of gesloten verharding, de bodemkwaliteit van niet verkende bodemlagen, de milieuhygiënische kwaliteit van het diepere grondwater etc.

Daarnaast kan op basis van dit onderzoek geen uitspraak worden gedaan omtrent de eventuele aanwezigheid van asbest in de bodem/puin. Indien echter een formele uitspraak over het voorkomen van asbest in de bodem gewenst is dient een asbestonderzoek uit gevoerd te worden conform de NEN 5707+C2 of NEN 5897+C2. Alleen een asbestonderzoek volgens NEN-5707+C2 / NEN-5897+C2 geeft meer zekerheid over de aanwezigheid van asbest in de bodem resp. puin.

In algemene zin wordt opgemerkt dat bij analyse van mengmonsters de gehalten in de individuele deelmonsters van een mengmonster zowel hoger als lager kunnen zijn dan de aangetoonde gehalten in het betreffende mengmonster. Er kan in gevallen waarbij sprake is van ruime overschrijdingen van de achtergrondwaarde, gemeten in een mengmonster, niet worden uitgesloten dat individuele deelmonsters gehalten boven de tussen- of interventiewaarde bevatten.

T.a.v. historische (bodem) informatie van de locatie wordt opgemerkt dat de geraadpleegde bronnen niet altijd zonder fouten en volledig zijn. Voor het verkrijgen van historische informatie is Sigma Bouw & Milieu afhankelijk van deze bronnen, waardoor Sigma Bouw & Milieu niet kan instaan voor de juistheid en volledigheid van de verzamelde historische informatie. Het kan voorkomen dat niet alle bronnen zijn geraadpleegd, doordat ze niet voorhanden waren. Hierdoor kan informatie ontbreken.

Dit bodemonderzoek is op zorgvuldige wijze uitgevoerd conform de toepasselijke en van kracht zijnde regelgeving en methoden. Een bodemonderzoek wordt in zijn algemeenheid echter uitgevoerd door het, conform de geldende richtlijnen, steekproefsgewijs bemonsteren van de bodem d.m.v. een representatief geacht aantal monsters, waardoor het, op basis van de resultaten van een bodemonderzoek, onmogelijk is om garanties af te geven ten aanzien van de milieuhygiënische bodemkwaliteit.

Een verkennend bodemonderzoek geeft nooit volledige zekerheid omtrent de toestand van de bodem ter plaatse van een locatie. Het onderzoek dient geïnterpreteerd worden als een inschatting van de verontreinigingssituatie op een bepaald moment. Het is echter op basis van dit onderzoek nooit uit te sluiten dat er lokaal afwijkingen in de bodem voorkomen. Het kan op basis van dit onderzoek niet uitgesloten worden dat zich op de locatie verontreiniging bevindt welke in dit onderzoek niet is aangetroffen/ontdekt.

Het uitgevoerde verkennend bodemonderzoek is dan ook indicatief en een momentopname. De resultaten van het onderzoek kunnen minder representatief worden naarmate de tijd verstrijkt. Eventuele toekomstige activiteiten, calamiteiten, sloopwerkzaamheden, bouwrijp maken en/of aanvoer van grond van elders, kunnen de bodemkwaliteit (sterk) beïnvloeden. Tijdens werkzaamheden in de bodem dient men alert te blijven op waarneembare bijzonderheden, die kunnen duiden op eventuele verontreinigingen

Het onderzoek is gebaseerd op informatie van derden en het verrichten van een beperkt aantal boringen en analyses, conform de geldende richtlijnen. Hierdoor is het mogelijk dat niet alle informatie is verkregen, dan wel dat niet alle afwijkingen in de bodem zijn geconstateerd.



Sigma Bouw & Milieu aanvaardt derhalve op generlei wijze aansprakelijkheid voor de gevolgen/schade dan wel enige andere indirecte incidentele of gevolgschade welke voortvloeien uit beslissingen welke worden genomen op basis van de onderzoeksresultaten van het onderhavige onderzoek als in de praktijk blijkt dat de verontreinigingssituatie anders is dan in dit onderzoek vermeld.

LITERTUURLIJST

1. Bodemonderzoeksstrategie bij verkennd bodemonderzoek volgens de Nederlandse norm, NEN 5740+A1 (NNI, april 2016).
2. Boringen zijn geplaatst volgens de eisen uit het SIKB-protocol 2001 (vigerende versie).
3. Grondmonsters zijn genomen volgens de eisen uit het SIKB-protocol 2001 (vigerende versie), grondwatermonsters zijn genomen volgens de eisen uit het SIKB-protocol 2002 (vigerende versie).
4. De conservering van monsters in het veld is uitgevoerd volgens de eisen uit de SIKB-protocollen 2001 en 2002 (vigerende versie).
5. Regeling Bodemkwaliteit" (zie vigerende versies op www.wetten.overheid.nl of www.rwsleefomgeving.nl)
6. Circulaire Bodemsanering (zie vigerende versies op www.wetten.overheid.nl of www.rwsleefomgeving.nl)
7. Classificatie van onverharde grondmonsters, NEN 5104, september 1989.
8. Geologische overzichtskaarten van Nederland, Rijks Geologische Dienst, 1995.
9. Grondwaterstromingsstelsels in Nederland, Ministerie van Landbouw, Natuurbeheer en Visserij, 1989.
10. Strategie voor het uitvoeren van vooronderzoek bij verkennd en nader bodemonderzoek, NEN 5725, (oktober 2017).
11. Bodem-Monsterneming van grondwater, NEN 5744, (NNI maart 2011).
12. NEN 5707+C2; Bodem - Inspectie, monsterneming en analyse van asbest in bodem en partijen grond; uitgifte december 2017.

COLOFON

opdrachtgever : J. Zwiers
project : Weerdingerstraat naast nr. 175 te Emmen
omvang rapport : 23 blz.
datum : 18 oktober 2019
projectleider : ing. A.D.M. van Wuykhuyse

Auteur	Paraaf	Gecontroleerd door	Paraaf	Datum	Status
Ing. A.D.M. van Wuykhuyse		ing. M.J.A. van Wuykhuyse		18 oktober 2019	definitief

BIJLAGE 1 TOPOGRAFISCH OVERZICHT



Adviesgroepen:

- Bouw
- Milieu

Sigma Bouw & Milieu
Phileas Foggstraat 153
7825 AW Emmen
Tel. (0591) 65 91 28
Fax (0591) 65 93 25

<http://www.sigma-bm.nl>

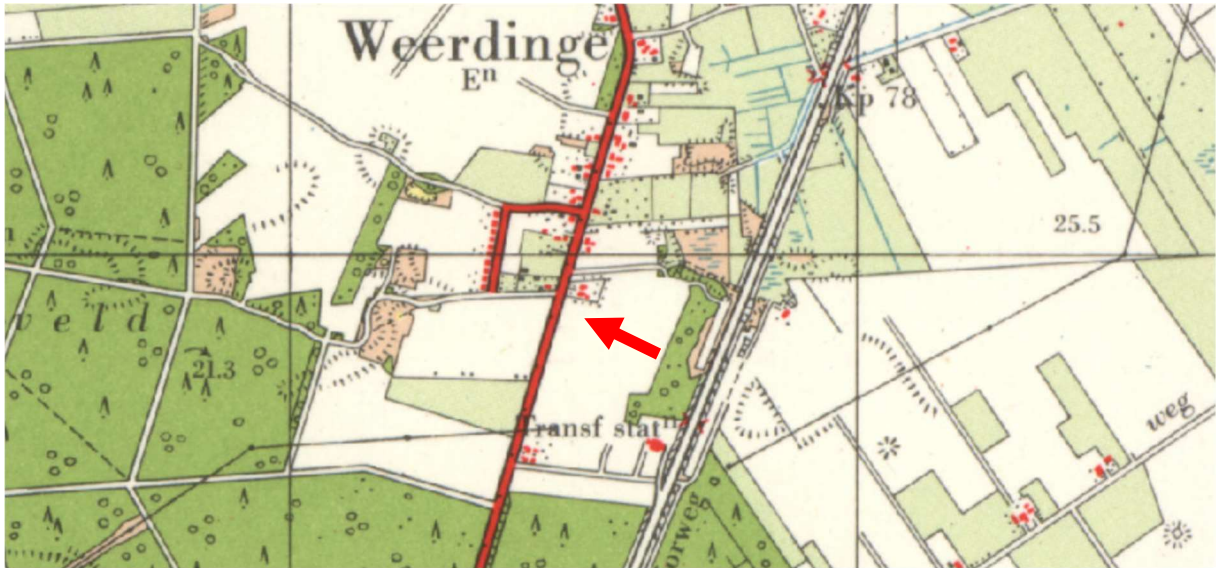
email: info@sigma-bm.nl



Situatie rond 1910



Situatie rond 1940



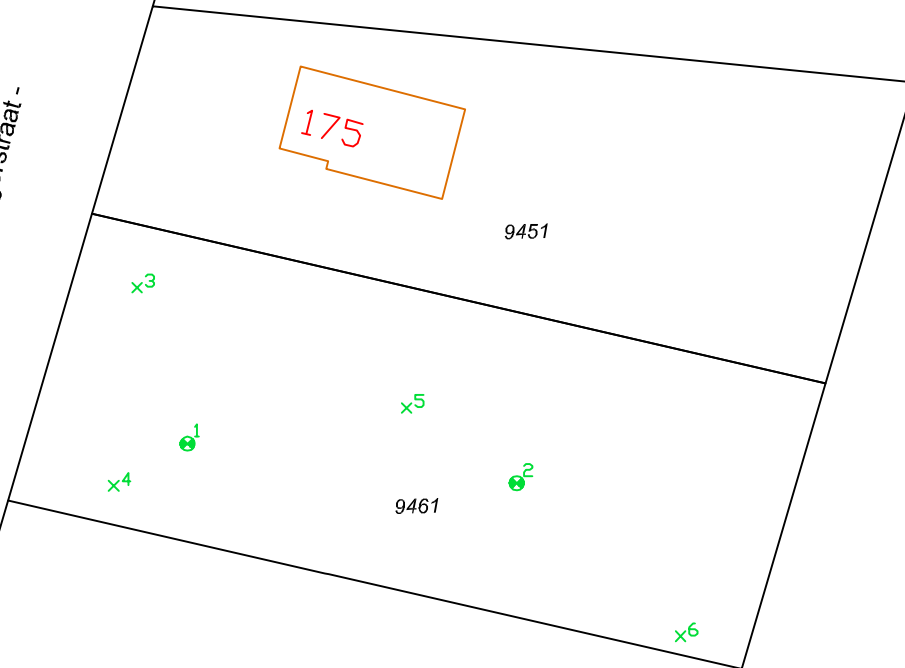
Situatie rond 1965



Situatie rond 1990

BIJLAGE 2 ONDERZOEKSLOCATIE

- Weerdingerstraat -



Legenda

gras/braak	tegels
puin, split ed.	asfalt
klinkers	grind

= combinatie boring/peilbuis
= boring tot 0.5 m -mv.
= boring tot 1.0 m -mv.
= boring tot 2.0 m -mv.

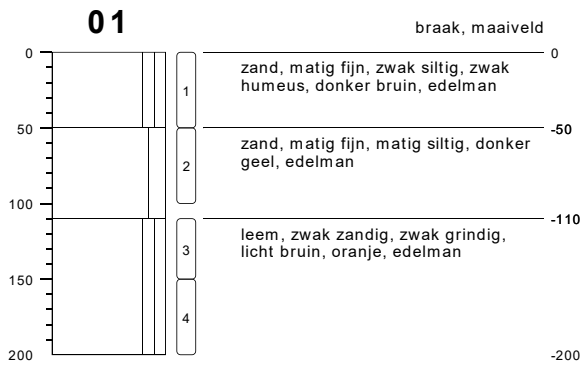


Phileas Foggstraat 153 Vakgebieden:
7825 AW EMMEN Bouw
tel. (0591) 65 91 28 Milieu
fax (0591) 65 93 25

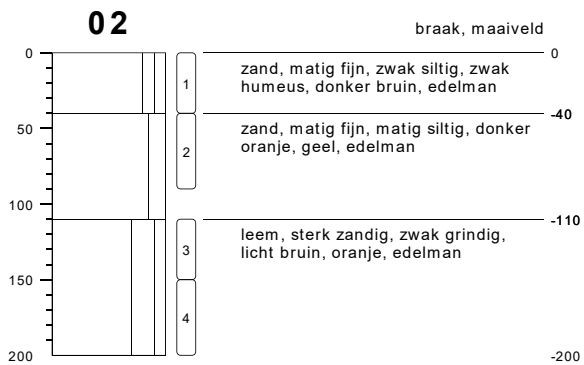
<http://www.sigma-bm.nl>

project: Weerdingerstraat naast 175, Emmen
opdrachtgever: J. Zwiers
onderdeel: Bijlage

datum:	18-10-2019
schaal:	1:500
werknr.:	19-M9069
bladnr.:	1



type **grondboring**
 datum **12-09-2019**
 boormeester **M.van Wuykhuyse**



type **grondboring**
 datum **12-09-2019**
 boormeester **M.van Wuykhuyse**



type **grondboring**
 datum **12-09-2019**
 boormeester **M.van Wuykhuyse**

bodemprofielen schaal 1:50

onderzoek **Weerdingerstraat naast 175 te Emmen**
 projectcode **19-M9069**
 datum **17-10-2019**
 getekend conform **NEN 5104**
 pagina **1 van 3**





type **grondboring**
datum **12-09-2019**
boormeester **M.van Wuykhuyse**



type **grondboring**
datum **12-09-2019**
boormeester **M.van Wuykhuyse**



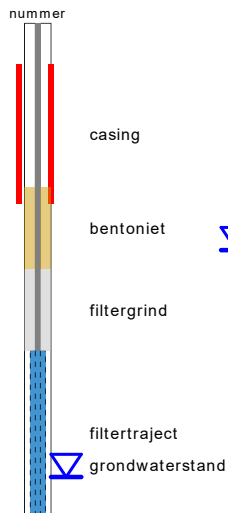
type **grondboring**
datum **12-09-2019**
boormeester **M.van Wuykhuyse**

bodemprofielen schaal 1:50

onderzoek **Weedingerstraat naast 175 te Emmen**
projectcode **19-M9069**
datum **17-10-2019**
getekend conform **NEN 5104**
pagina **2 van 3**



PEILBUIS

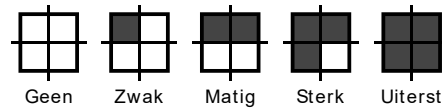


BORING

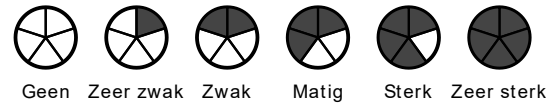


links= cm-maaiveld
rechts= cm + NAP

OLIE OP WATER REACTIE



GEUR INTENISTEIT



GRONDSOORTEN

	Grind, grindig (G,g)
	Zand, zandig (Z,z)
	Leem, siltig (L,s)
	Klei, kleilig (K,k)
	Veen, humeus (V,h)
	Slib

MATE VAN BIJMENGING

	zwak - (0-5%)
	matig - (5-15%)
	sterk - (15-50%)
	uiterst - (> 50%)

VERHARDINGEN

	asfalt, beton, klinkers, tegels stelconplaat, ondoordringbare laag
--	---

GRADATIE ZAND

uf = uiterst fijn (63-105 um)
zf = zeer fijn (105-150 um)
mf = matig fijn (150-210 um)
mg = matig grof (210-300 um)
zg = zeer grof (300-420 um)
ug = uiterst grof (420-2000 um)

OVERIG

	bodemvreemde bestanddelen aanwezig
	water

GRADATIE GRIND

f = fijn (2-5.6 mm)
mg = matig grof (5.6-16 mm)
zg = zeer grof (16-63 mm)

BESCHRIJVING BODEMLAAG

pid = photo ionisatie detector
bv = bodemvocht
ow = olie op water

BIJLAGE 4 ANALYSECERTIFICATEN



Sigma Bouw en Milieu
T.a.v. de heer M. van Wuijkhuijse
Phileas Foggstraat 153
7825 AW EMMEN

Uw kenmerk : 19-M9069-Weerdingerstraat naast 175
Ons kenmerk : Project 939758
Validatieref. : 939758_certificaat_v1
Opdrachtverificatiecode: ORAB-FRUU-DPYA-MSGI
Bijlage(n) : 2 tabel(len) + 2 bijlage(n)

Amsterdam, 20 september 2019

Hierbij zend ik u de resultaten van het laboratoriumonderzoek dat op uw verzoek is uitgevoerd in de door u aangeboden monsters.

De resultaten hebben uitsluitend betrekking op de monsters, zoals die door u voor analyse ter beschikking werden gesteld.

Het onderzoek is, met uitzondering van eventueel uitbesteed onderzoek, uitgevoerd door Eurofins Omegam volgens de methoden zoals ze zijn vastgelegd in het geldende accreditatie-certificaat L086 en/of in de bundel "Analysevoorschriften Eurofins Omegam". De in dit onderzoek uitgevoerde onderzoeksmethoden van de geaccrediteerde analyses zijn in een aparte bijlage als onderdeel van dit analyse-certificaat opgenomen. De methoden zijn, voor zover mogelijk, ontleend aan de accreditatieprogramma's/schema's en NEN- EN- en/of ISO-voorschriften.

Ik wijs u erop dat het analyse-certificaat alleen in zijn geheel mag worden gereproduceerd. Ik vertrouw erop uw opdracht volledig en naar tevredenheid te hebben uitgevoerd. Heeft u naar aanleiding van deze rapportage nog vragen, dan verzoek ik u contact op te nemen met onze klantenservice.

Hoogachtend,
namens Eurofins Omegam,



Ing. J. Tukker
Manager productie

Op dit certificaat zijn onze algemene voorwaarden van toepassing.
Dit analyse-certificaat mag niet anders dan in zijn geheel worden gereproduceerd.

ANALYSECERTIFICAAT

Project code : 939758
Project omschrijving : 19-M9069-Weerdingerstraat naast 175
Opdrachtgever : Sigma Bouw en Milieu

Monsterreferenties

6082950 = 1, 01: 0-50, 02: 0-40, 03: 0-40, 04: 0-40, 05: 0-40, 06: 0-30

6082951 = 2, 01: 50-100, 02: 40-90

6082952 = 3, 01: 110-150, 01: 150-200, 02: 110-150, 02: 150-200

Opgegeven bemonsteringsdatum	: 12/09/2019	12/09/2019	12/09/2019
Ontvangstdatum opdracht	: 13/09/2019	13/09/2019	13/09/2019
Startdatum	: 13/09/2019	13/09/2019	13/09/2019
Monstercode	: 6082950	6082951	6082952
Matrix	: Grond	Grond	Grond

Monstervoorbewerking

	uitgevoerd	uitgevoerd	uitgevoerd
S AS3000 (steekmonster)	n.v.t.	n.v.t.	n.v.t.
S gewicht artefact g	n.v.t.	n.v.t.	n.v.t.
S soort artefact	n.v.t.	n.v.t.	n.v.t.
S voorbewerking AS3000	uitgevoerd	uitgevoerd	uitgevoerd

Algemeen onderzoek - fysisch

S droge stof	%	90,3	93,4	90,0
S organische stof (gec. voor lutum)	% (m/m ds)	4,2	1,5	0,9
S lutumgehalte (pipetmethode)	% (m/m ds)	< 1	< 1	9,1

Anorganische parameters - metalen

S barium (Ba)	mg/kg ds	< 20	< 20	31
S cadmium (Cd)	mg/kg ds	< 0,20	< 0,20	< 0,20
S kobalt (Co)	mg/kg ds	< 3,0	< 3,0	5,5
S koper (Cu)	mg/kg ds	5,8	< 5,0	9,5
S kwik (Hg) (niet vluchtig)	mg/kg ds	0,10	< 0,05	< 0,05
S lood (Pb)	mg/kg ds	23	< 10	< 10
S molybdeen (Mo)	mg/kg ds	< 1,5	< 1,5	< 1,5
S nikkel (Ni)	mg/kg ds	< 4	5	12
S zink (Zn)	mg/kg ds	< 20	< 20	29

Organische parameters - niet aromatisch

S minerale olie (florisil clean-up)	mg/kg ds	< 35	< 35	< 35
-------------------------------------	----------	------	------	------

Organische parameters - aromatisch
Polycyclische koolwaterstoffen:

S naftaleen	mg/kg ds	< 0,05	< 0,05	< 0,05
S fenantreen	mg/kg ds	< 0,05	< 0,05	< 0,05
S anthraceen	mg/kg ds	< 0,05	< 0,05	< 0,05
S fluoranteen	mg/kg ds	< 0,05	< 0,05	< 0,05
S benzo(a)antraceen	mg/kg ds	< 0,05	< 0,05	< 0,05
S chryseen	mg/kg ds	< 0,05	< 0,05	< 0,05
S benzo(k)fluoranteen	mg/kg ds	< 0,05	< 0,05	< 0,05
S benzo(a)pyreen	mg/kg ds	< 0,05	< 0,05	< 0,05
S benzo(ghi)peryleen	mg/kg ds	< 0,05	< 0,05	< 0,05
S indeno(1,2,3-cd)pyreen	mg/kg ds	< 0,05	< 0,05	< 0,05
S som PAK (10)	mg/kg ds	0,35	0,35	0,35

Organische parameters - gehalogeneerd
Polychloorbifenylen:

S PCB -28	mg/kg ds	< 0,001	< 0,001	< 0,001
S PCB -52	mg/kg ds	< 0,001	< 0,001	< 0,001
S PCB -101	mg/kg ds	< 0,001	< 0,001	< 0,001
S PCB -118	mg/kg ds	< 0,001	< 0,001	< 0,001
S PCB -138	mg/kg ds	< 0,001	< 0,001	< 0,001
S PCB -153	mg/kg ds	< 0,001	< 0,001	< 0,001
S PCB -180	mg/kg ds	< 0,001	< 0,001	< 0,001
S som PCBs (7)	mg/kg ds	0,005	0,005	0,005

Dit analyse-certificaat, inclusief voorblad en eventuele bijlage(n), mag niet anders dan in zijn geheel worden gereproduceerd.

- De met een 'Q' gemerkte analyses zijn door RvA geaccrediteerd (registratienummer L086).

- De met een 'S' gemerkte analyses zijn door RvA geaccrediteerd (L086) en op basis van het schema AS 3000 erkend.

Opdrachtverificatiecode: ORAB-FRUU-DPYA-MSGI

Ref.: 939758_certificaat_v1

ANALYSECERTIFICAAT

Project code : 939758
Project omschrijving : 19-M9069-Weerdingerstraat naast 175
Opdrachtgever : Sigma Bouw en Milieu

Opmerkingen m.b.t. analyses

Opmerking(en) algemeen

Organische stof gehalte (gecorrigeerd voor lutum en vrij ijzer in de vorm van Fe₂O₃)

Het organische stofgehalte is gecorrigeerd voor het in het analysecertificaat gerapporteerde lutumgehalte. Indien het lutumgehalte niet is gerapporteerd is de correctie uitgevoerd met een lutumgehalte van 5,4% (gemiddeld lutumgehalte Nederlandse bodem, AS3010/AS3210, prestatieblad organische stofgehalte in grond/waterbodem). Indien het vrij ijzergehalte is bepaald en groter is dan 5 % m/m, is bij de berekening van het organische stof gecorrigeerd voor dat gehalte aan vrij ijzer.

Sommatie van concentraties voor groepsparameters

De sommatie is uitgevoerd volgens AS3000 paragraaf 2.5.2 en bijlage 3.

ANALYSECERTIFICAAT

Project code : 939758
Project omschrijving : 19-M9069-Weerdingerstraat naast 175
Opdrachtgever : Sigma Bouw en Milieu

Barcodeschema's

<i>Monstercode</i>	<i>Uw referentie</i>	<i>monster</i>	<i>diepte</i>	<i>barcode</i>
6082950	1, 01: 0-50, 02: 0-40, 03: 0-40, 04: 0-40, 05: 0-40, 06: 0-30	01	0.0-0.5	0537700449
		02	0.0-0.4	0537700453
		03	0.0-0.4	0537700455
		04	0.0-0.4	0537700452
		05	0.0-0.4	0537700440
		06	0.0-0.3	0537700448
6082951	2, 01: 50-100, 02: 40-90	01	0.5-1.0	0537700442
		02	0.4-0.9	0537700450
6082952	3, 01: 110-150, 01: 150-200, 02: 110-150, 02: 150-200	01	1.1-1.5	0537700451
		01	1.5-2.0	0537700460
		02	1.1-1.5	0537700457
		02	1.5-2.0	0537700454

ANALYSECERTIFICAAT

Project code : 939758
Project omschrijving : 19-M9069-Weerdingerstraat naast 175
Opdrachtgever : Sigma Bouw en Milieu

Analysemethoden in Grond (AS3000)

AS3000

In dit analysecertificaat zijn de met 'S' gemerkte analyses uitgevoerd volgens de analysemethoden beschreven in het "Accreditatieschema Laboratoriumanalyses voor grond-, waterbodem- en grondwateronderzoek (AS SIKB 3000)". Het laboratoriumonderzoek is uitgevoerd volgens de onderstaande analysemethoden. Deze analyses zijn vastgelegd in het geldende accreditatie-certificaat met bijbehorende verrichtingenlijst L086 van Eurofins Omegam BV.

voorbewerking AS3000	: Conform AS3000 en NEN-EN 16179
Droge stof	: Conform AS3010 prestatieblad 2
Organische stof (gec. voor lutum)	: Conform AS3010 prestatieblad 3 en gelijkwaardig aan NEN 5754
Lutumgehalte (pipetmethode)	: Conform AS3010 prestatieblad 4; gelijkwaardig aan NEN 5753
Barium (Ba)	: Conform AS3010 prestatieblad 5 en NEN-EN-ISO 17294-2 en destructie conform NEN 6961
Cadmium (Cd)	: Conform AS3010 prestatieblad 5 en NEN-EN-ISO 17294-2 en destructie conform NEN 6961
Kobalt (Co)	: Conform AS3010 prestatieblad 5 en NEN-EN-ISO 17294-2 en destructie conform NEN 6961
Koper (Cu)	: Conform AS3010 prestatieblad 5 en NEN-EN-ISO 17294-2 en destructie conform NEN 6961
Kwik (Hg) (niet vluchtig)	: Conform AS3010 prestatieblad 5 en NEN-EN-ISO 17294-2 en destructie conform NEN 6961
Lood (Pb)	: Conform AS3010 prestatieblad 5 en NEN-EN-ISO 17294-2 en destructie conform NEN 6961
Molybdeen (Mo)	: Conform AS3010 prestatieblad 5 en NEN-EN-ISO 17294-2 en destructie conform NEN 6961
Nikkel (Ni)	: Conform AS3010 prestatieblad 5 en NEN-EN-ISO 17294-2 en destructie conform NEN 6961
Zink (Zn)	: Conform AS3010 prestatieblad 5 en NEN-EN-ISO 17294-2 en destructie conform NEN 6961
Minerale olie (florisil clean-up)	: Conform AS3010 prestatieblad 7
PAKs	: Conform AS3010 prestatieblad 6
PCBs	: Conform AS3010 prestatieblad 8

Verklaring van onafhankelijkheid voor de kritische functie:

“veldwerk t.b.v. milieuhygiënisch bodemonderzoek”

“milieukundige begeleiding van bodemsanering (processturing / verificatie)”

Hierbij verklaren de navolgend genoemde veldwerkers / milieukundig begeleiders het veldwerk / de processturing en/of de verificatie t.a.v. onderhavig onderzoek conform de eisen van de BRL SIKB 2000 / BRL SIKB 6000 te hebben uitgevoerd, onafhankelijk van de opdrachtgever en/of eigenaar (zijnde degene die een persoonlijk of zakelijk recht heeft op de bodem / locatie).

Naam geregistreerde veldwerker(s)/MKB'ers Handtekening geregistreerde veldwerker(s)/MKB'ers

M.J.A. van Wuykhuyse

.....



.....

.....

Datum: 12-09-2019