

toevoegen:
zaak 1515-2015

EMMEN - GRONINGEN

21. JAN 2015 + 000084

Mr. P. van Rossum, advocaat
Insolventiezaken
Ondernemen
Vastgoed-Bouw
lid INSOVLAD en VVJ

Mr. J. de Graaf-Bakker, advocaat
Familiezaken
Aspirant lid vFAS

Mr. J.P. Kleefstra, advocaat
Ondernemen
Vastgoed-Bouw
Lid VVJ

Mr. M. Zuidema, jurist
Arbidszaken
Ondernemen
Vastgoed-Bouw

Mr. J. Haarsma, jurist
Insolventiezaken
WSNP-zaken

J.M. Honings
Insolventiezaken

M. Beek
Vastgoed-Bouw
Ruimtelijke Ordening

H. de Roo
Vastgoed-Bouw
Ruimtelijke Ordening

Gemeente Emmen
College van burgemeester en wethouders
T.a.v de heer J. Dozeman
Postbus 30001
7800 RA EMMEN

DATUM : Emmen, 20 januari 2015
INZAKE : / Gemeente Emmen
ONZE REFERENTIE : (D100144) (bij correspondentie dit nummer vermelden)
UW REFERENTIE :

Geachte heer Dozeman,

In navolging van de door ons ingediende zienswijze tegen het ontwerp-wijzigingsplan Buitengebied Emmen, Schoonebeek, Europaweg 52, berichten wij u als volgt. Op woensdag 14 januari 2014 om 13:00 uur heeft onze cliënt, de familie , een gesprek gevoerd met de initiatiefnemers van het genoemde wijzigingsplan, de heer J. Klaassen.


Tijdens dit constructief overleg is tussen de beide partijen overeengekomen dat het bouwvlak zoals deze nu nog staat geprojecteerd op www.ruimtelijkeplannen.nl zal worden aangepast en wel als zodanig als op de tekening in de bijlage weergegeven. Beide partijen zijn hier mee akkoord gegaan en hebben deze ook gezamenlijk ondertekend. Een afschrift daarvan is hierna als **bijlage 1** bij deze brief gevoegd.

Cliënt wil uw college dan ook verzoeken het wijzigingsplan met inachtneming van hetgeen in deze brief en de bijlagen is vermeld vast te stellen. Op deze manier kan onze cliënt akkoord gaan met het wijzigingsplan. Als **bijlage 2** zend ik u een weergave van het nieuwe bouwvlak in het zwarte kader. Het rode kader valt dan weg uit het bouwvlak.

Wij zien uw reactie op deze brief met belangstelling tegemoet en vertrouwen erop dat u aan het verzoek van onze cliënt en ook de heer J. Klaassen gehoor zult geven.

Met vriendelijke groet,


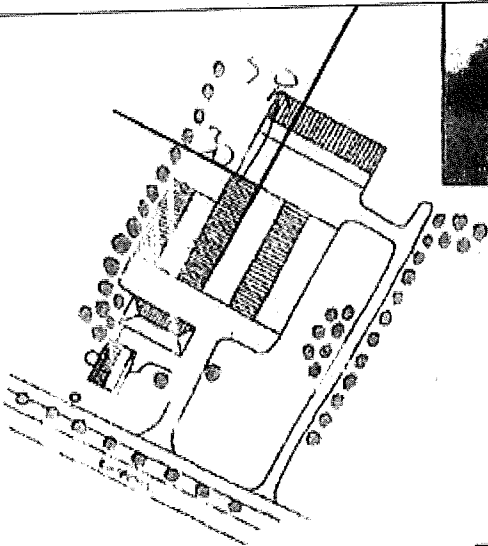


P. van Rossum



HOOGGOORNS 60 7812 AM EMMEN • T: (0591) 64 68 82 • F: (0591) 64 57 66

E: INFO@VANROSSUMADVOCATEN.NL • I: WWW.VANROSSUMADVOCATEN.NL

Bijlage 1

Om een oplossing van het bestemmingsplan en een vergoeding van het bestuurlijk bezwaar te maken van de lokale overheid 30 te bevestigen is overgemaakt aan de bestemmingsplan commissie gemeente.

Het gebied waar het openbaar land bij betrokken is, staat opgesteld op de kaart van de gemeente. Het gebied is opgenomen in de kadastrale kaart van de gemeente. Het kadastrale gebied is verdeeld in een aantal kadastrale gedeeltes.

Om een oplossing van het bestemmingsplan en een vergoeding van het bestuurlijk bezwaar te maken van de lokale overheid 30 te bevestigen is overgemaakt aan de bestemmingsplan commissie gemeente.


Het gebied waar het openbaar land bij betrokken is, staat opgesteld op de kaart van de gemeente. Het gebied is opgenomen in de kadastrale kaart van de gemeente. Het kadastrale gebied is verdeeld in een aantal kadastrale gedeeltes.

Het gebied waar het openbaar land bij betrokken is, staat opgesteld op de kaart van de gemeente. Het gebied is opgenomen in de kadastrale kaart van de gemeente. Het kadastrale gebied is verdeeld in een aantal kadastrale gedeeltes.

Project: Wijziging bestemmingsplan/vergroot bebouwen (aanpak 30)
 Locatie: Ploegkerke (aanpak 30)
 Overheid: Mm. Klompen Oudekerke 15 7761 PG Schoonekerke
 Uitvoering: Ing. A.E. Dijksterhuis
 Datum: 12 augustus 2014

agrifirm
 exlan

14 Januari 2015



J. Klaassen

Bijlage 2

