

Landschappelijke inpassing nieuwbouw Fam. Harbers te Emmer Compascuum

Het nieuwe bedrijf bevindt zich in het karakteristieke hoogveen ontginning

Kenmerkend.....

- Een jong maar toch monumentaal landschap ,lange kanalen vaak begeleid met forse bomen rijen,lintbebouwing en ritme van kanalen en wijken.
- Landschap van grote (regel)maat, maat en schaal zijn belangrijk, grote,forse landschaps elementen ,grote open ruimtes die het landschap vormen, De kanalen en linten geven contour aan dit open landschap dat als weids maar zeker niet kaal wordt ervaren.
- Naast deze robuuste ruimtes is strikte regelmaat van het landschap kenmerkend.
- Lange zichtlijnen zijn typerend voor een hoogveenontginning
- De nieuwbouw heeft geen invloed op de open landschappelijk hoofdstructuur

Behoud,versterken ...nieuwe kansen voor locatie

- Herkenbaarheid landschap waarborgen en versterken
- Robuuste, open landschap behouden evt versterken forse maat en schaal.
- Evt aanwezige wijken herstellen en weer duidelijk in beeld brengen
- Achterzijde als ,voorkanten van het landschap, in richtten, beeldbepalend.
- Duidelijke structuur op het erf , hiërarchie en samenhang

Kortom, speerpunten voor de inpassing zijn:

- Traditioneel inpassen , massa op voorerf , achter open,niet te veel in open landschap zodat het teveel opvalt
- Hoeken markeren met fors groen.
- Hiërarchie en samenhang in gebouwen bijgebouwen in vorm en massa ondergeschikt aan het hoofdgebouw, Wijk (tevens wadi) zichtbaar maken en houden,)
- Toekomstige sleuf siloplanten inpassen met streekeigen laag bosplantsoen (wilgen struweel)
- Het bouwblok gelijk aanpassen aan toekomst visie die in fase kan worden uitgevoerd.

Maatwerk ! Er is ruimte nodig om kwaliteit te realiseren.

Gezien de hele Familie een zware vorm van stuifmeel allergie heeft zijn enkele soorten uit het assortiment genomen of verminderd qua aantal o.a Wilg,Berk, Els , en Es



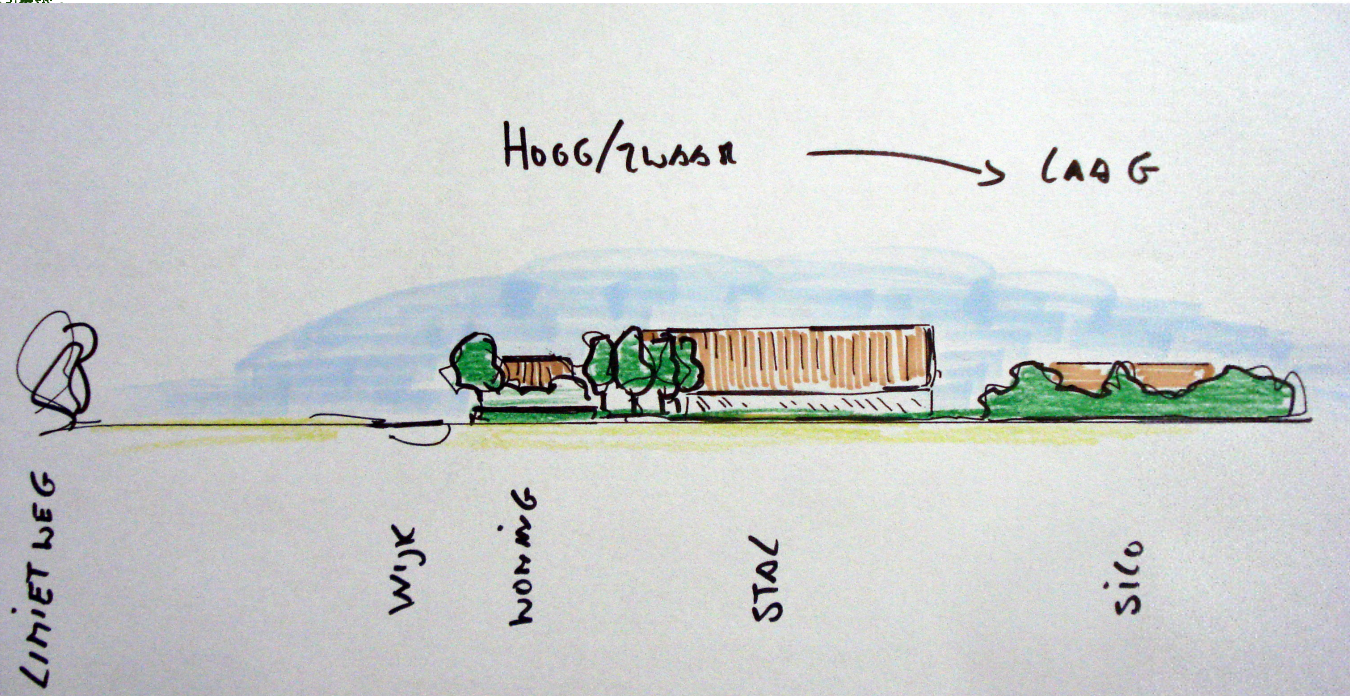
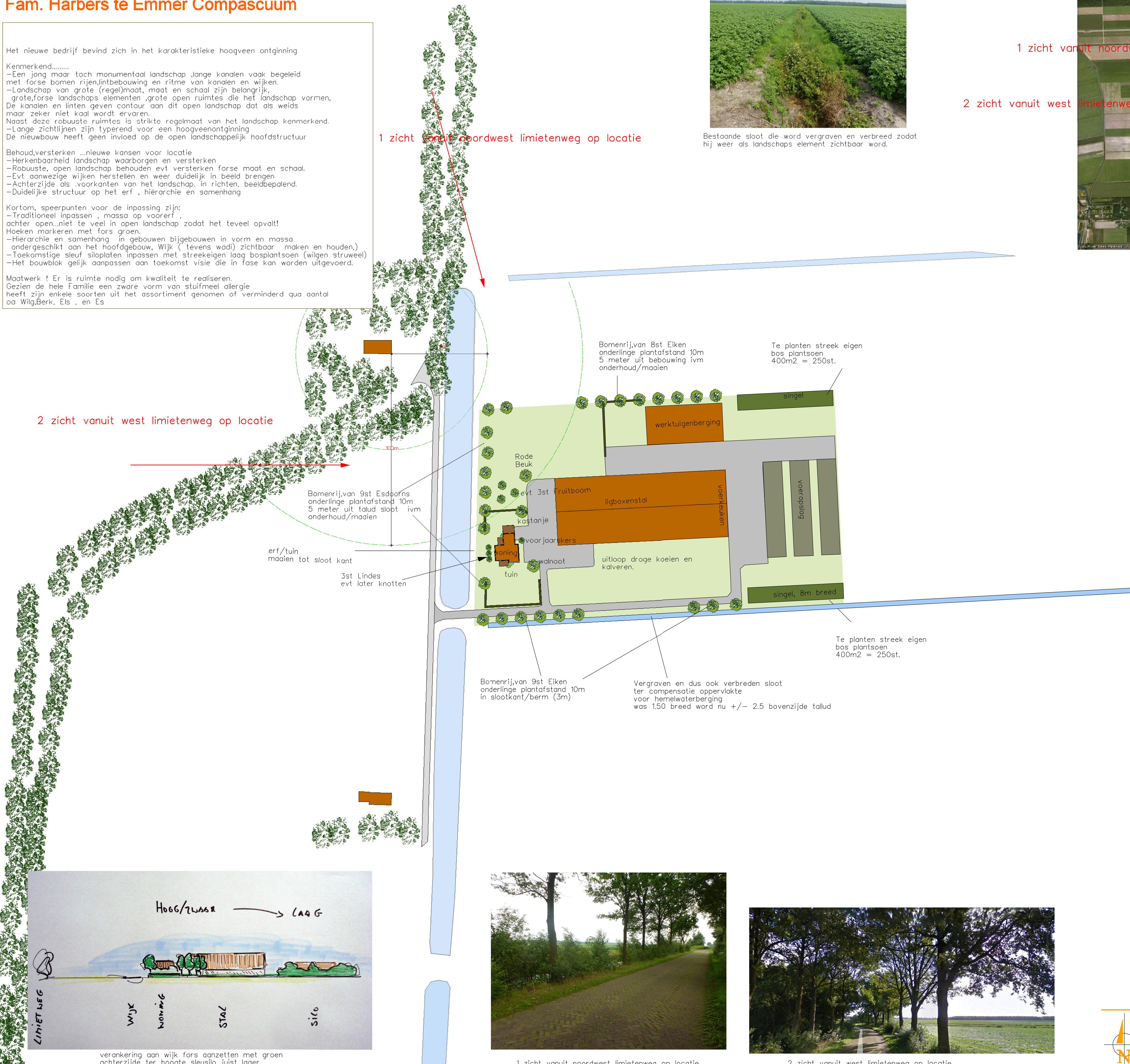
Bestaande sloot die word vergraven en verbreed zodat hij weer als landschaps element zichtbaar word.



1 zicht vanuit noordwest limietenweg op locatie

2 zicht vanuit west limietenweg op locatie


2 zicht vanuit west limietenweg op locatie



verankering aan wijk fors aanzetten met groen achterzijde ter hoogte sleusilo juist lager.....



1 zicht vanuit noordwest limietenweg op locatie



2 zicht vanuit west limietenweg op locatie

- Aanw. bomen
- Te planten bomen
- Bossingel
- Te planten hagen (haagbeuk)

Situatie

Gemeente :
 Sectie :
 Nummer :
 Schaal :
 Aanduiding : voorgevel

Reuvers Buro voor Groene Ruimtes

Aelderstraat 70
 7854 RS Aalden

Werk Fam Harbers te Emmer Compascuum

Onderwerp Inpassing nieuwbouwal Limietweg Oost

Datum 5.07.2013
 16.08.2013

Schaal 1:1000

Getek.

www.burovoorgroenruimtes.nl
 www.wilfriedreuvers.nl
 info@wilfriedreuvers.nl