



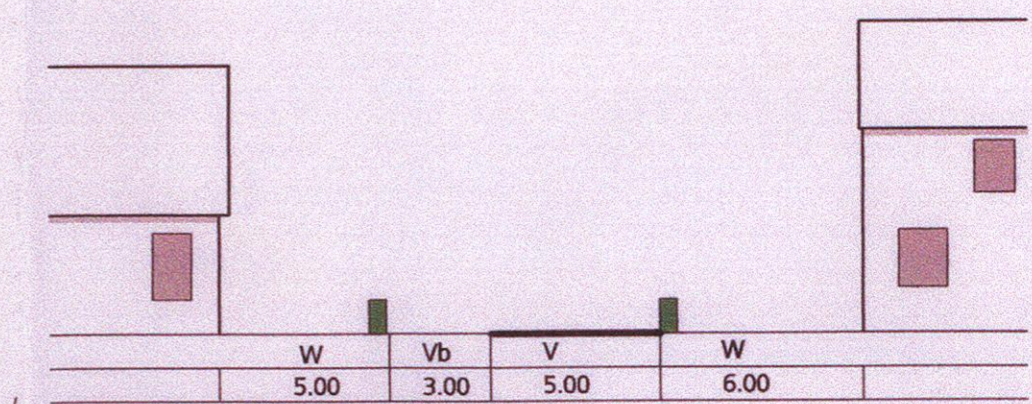
VERKLARING

AANDUIDINGEN

- GRENS VAN HET PLAN
- VOORGEVELROOILIJN
-  BOUWVLAK
-  KADASTRALE INDELING MET TOPOGRAFISCHE GEGEVENS
- W BESTEMMINGSCATEGORIE
- v BESTEMMINGSSPECIFICATIE
- I VERWIJZING NAAR BEBOUWINGSEISEN
- GRENS TUSSEN DE VERSCHILLENDE BESTEMMINGSSPECIFICATIES
- * SPEELVOORZIENING

BESTEMMINGEN

-  WOONDOELEINDEN vrijstaand
-  WOONDOELEINDEN dubbel
-  VERKEERSDOELEINDEN weg
-  VERKEERSDOELEINDEN verblijfsdoeleinden
-  GROENVOORZIENING
-  WATER




DWARSPROFIEL SCHAAL 1: 200

GOEDGEKEURD door gedeputeerde staten van Drenthe bij besluit van **10 december 2008**
nr. **R02008014907**
p.o. **A. Wanige**

VASTGESTELD DOOR DE RAAD VAN DE GEMEENTE EMMEN BIJ BESLUIT VAN...
25 september 2008

GOEDGEKEURD DOOR GEDEPUTEERDE STATEN VAN DRENTH BIJ BESLUIT VAN.....

DE GRIFFIER, DE VOORZITTER, DE SECRETARIS, DE VOORZITTER.



Dienst Beleid (BELE)
afd. Fysiek Ruimtelijke Ontwikkeling (FRO)

bestemmingsplan "NIEUW-SCHOONEBEEK, BEKELS ERF" (ontwerp)	gew. 21-11-2006 17-01-2007 07-04-2008
schaal 1: 1000 get. FT	datum 19-05-2005 form. A1
	tekeningnr. 05.037

