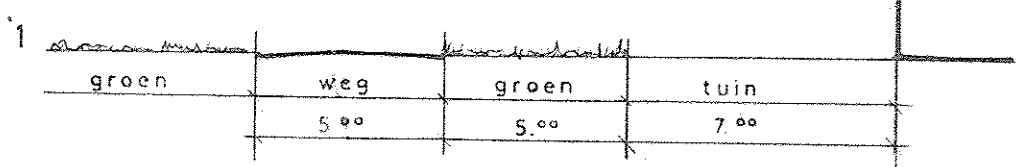


- VERKLARING**
- +++++ GRENS VAN HET PLAN
  - GRENSLIJN VAN DE BEBOUWING
  - ▭ BEBOUWINGSOPPERVERLAK
  - ▭ KADASTRALE INDELING
  - - - - - SECTIEGRENS
  - 1 VERWIJZING NAAR DWARSPROFIEL
  - 5 MATEN IN METERS
  - W BESTEMMINGSCATEGORIE
  - v BESTEMMINGSSPECIFICATIE
  - ① MAX. AANTAL WONINGEN PER BEBOUWINGSOPPERVERLAK
  - GRENS VAN DE ZONE VOLGENS ART. 74 WET GELUIDHINDER
  - - - - - GRENS VAN DE ZONE VOLGENS ART. 53 WET GELUIDHINDER (A\_inrichtingen)

- BESTEMMINGEN**
- WOONDOELEINDEN**
- W.v. VRIJSTAANDE WOONHUIZEN
  - W.d. VRIJSTAANDE EN/OF DUBBELE WOONHUIZEN
- BEDRIJFSDOELEINDEN**
- B.d. BEDRIJFSDOELEINDEN
- AGRARISCHE DOELEINDEN**
- A.g. AGRARISCHE DOELEINDEN Ag (grondgebonden)
  - A. AGRARISCHE DOELEINDEN (zonder bouwperceel)
- OVERIGE DOELEINDEN**
- B. BERM
  - R. RIJWEG
  - V. VOETPAD
  - VERKEERSDOELEINDEN
  - W. WATER



DWARSPROFIEL SCHAAL 1: 200

BEBOUWINGSEISEN	Wv	Wd
MAX. AANEEN TE BOUWEN	1	2
MIN. GOOTHOOGTE	—	—
MAX. GOOTHOOGTE	3.50	3.50
MIN. AFSTAND TOT ZIJERSCHIEDING	3.00	—
MIN. INHOUD in m <sup>3</sup>	—	—
MAX. INHOUD in m <sup>3</sup>	450	450
MIN. DAKHELLING in graden	35°	35°
MAX. DAKHELLING in graden	—	—

VASTGESTELD DOOR DE RAAD VAN DE GEMEENTE EMMEN BIJ BESLUIT VAN 21-11-1991

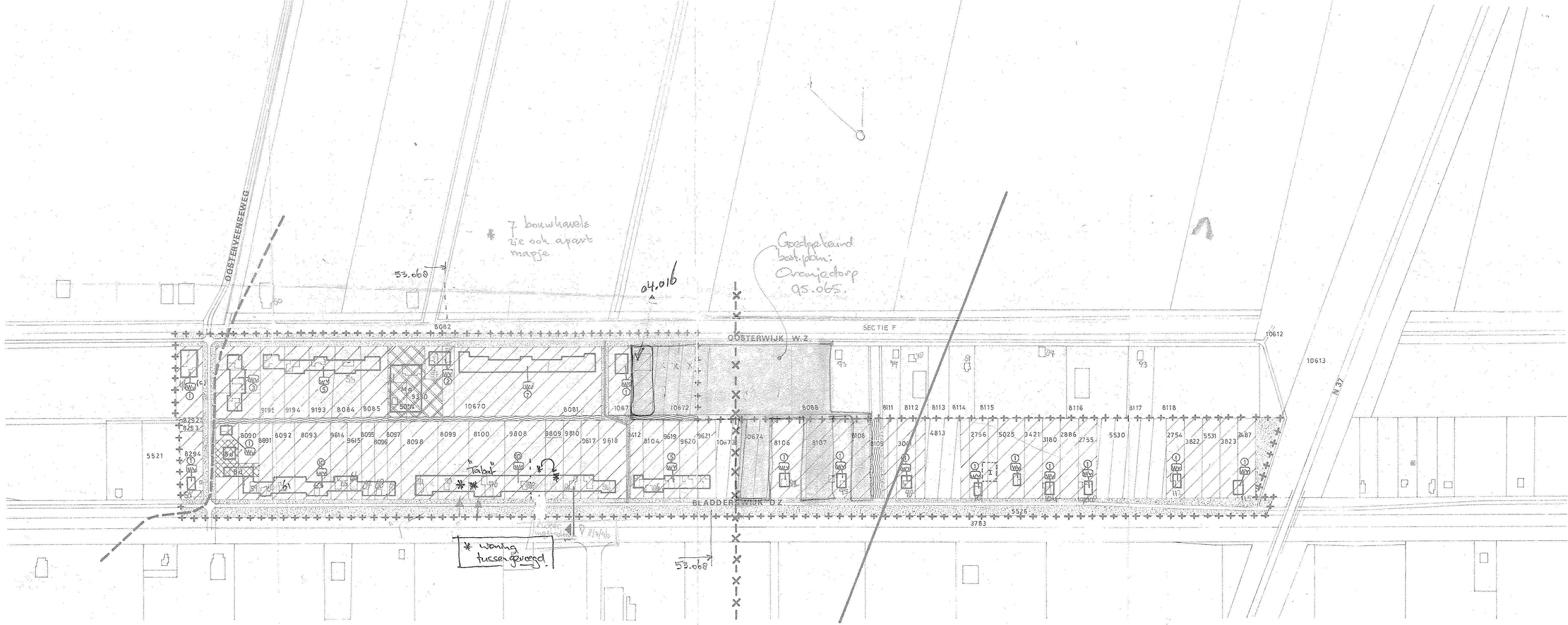
GOEDGEKEURD DOOR GEDEPUTEERDE STATEN VAN DRENTHE BIJ BESLUIT VAN 25 februari 1992. kenmerk: RG/A3 92-435.

DE SECRETARIS, DE VOORZITTER,

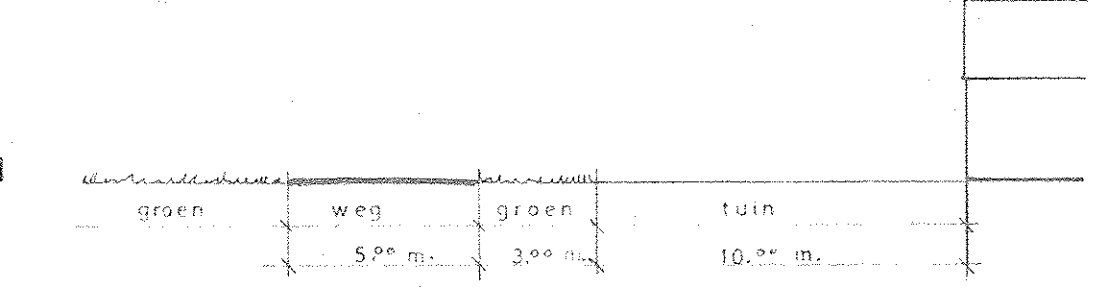
**GEMEENTE EMMEN** GEMEENTEWERKEN RUIMTELIJKE ORDENING

gewijzigd	getekend	BESTEMMINGSPLAN „NIEUW - DORDRECHT, LINTEN ORANJEDORP EN BLADDERSWIJK OZ ca.,”	
18.4.90	a.s.	23.2'88	as
7.12.90	a.s.		
15.8.91			
gezien	akkoord	OMGEVING	KLAZIENAVEEN

formaat	44x74	schaal	1:2500	90.084
---------	-------	--------	--------	--------



\* Zie Brief NAM 10-9-91



DWARSPROFIEL SCHAAL 1:200

- VERKLARING**
- +++++ GRENS VAN HET PLAN
  - GRENSLIJN VAN DE BEBOUWING
  - [ ] BEBOUWINGSOPPERVERLAK
  - [ ] KADASTRALE INDELING
  - 1 ▲ VERWIJZING NAAR DWARSPROFIEL
  - 5/— MATEN IN METERS
  - W BESTEMMINGSCATEGORIE
  - v BESTEMMINGSSPECIFICATIE
  - ① MAX. AANTAL WONINGEN PER BEBOUWINGSOPPERVERLAK
  - [ ] PLANZONE (Gebied waarvoor bijzondere aanvullende bepalingen gelden)
  - GRENS VAN DE ZONE VOLGENS ART. 74 WET GELUIDHINDER
  - - - GRENS VAN DE ZONE VOLGENS ART. 53 WET GELUIDHINDER (A. Inrichtingen)
  - X - AARDGASTRANSPORTELEIDINGEN
- BESTEMMINGEN**
- Wv VRIJSTAANDE WOONHUIZEN
  - Wd VRIJSTAANDE EN/OF DUBBELE WOONHUIZEN
  - Bd BEDRIJFSDOELEINDEN
  - Ma MAATSCHAPPELIJKE DOELEINDEN
  - Op OPENBARE EN/OF BIJZONDERE VOORZIENINGEN
  - Ag AGRARISCHE DOELEINDEN (zonder bouwperceel)
  - Bm BERM
  - Ri RIJWEG
  - Fp FIETSPAD
  - Water WATER

BEOUWINGSEISEN	Wv	Wd
MAX. AANEN TE BOUWEN	1	2
MIN. GOOTHOOGTE	—	—
MAX. GOOTHOOGTE	3.50	3.50
MIN. AFSTAND TOT ZUIJERSCHIEDING	3.00	3.00
MIN. INHOUD in m <sup>3</sup>	—	—
MAX. INHOUD in m <sup>3</sup>	450	450
MIN. DAKHELLING in graden	35°	35°
MAX. DAKHELLING in graden	—	—

VASTGESTELD DOOR DE RAAD VAN DE  
CEMENTE EMMEN BIJ BESLUIT VAN  
21-11-1991

DE SECRETARIS, DE VOORZITTER,

*M. J. J. J.* *J. J. J.*

GOEDGEKEURD DOOR GEDEPUTEERDE STATEN  
VAN DRENTE BIJ BESLUIT VAN  
25 Februari 1992 Kenmerk RG/AB/  
92-435

DE GRIFFIER, DE VOORZITTER,

<b>GEMEENTE EMMEN</b>				GEMEENTEWERKEN RUIMTELIJKE ORDENING	
gewijzigd	getekend	BESTEMMINGSPLAN „NIEUW-DORDRECHT, LINTEN ORANJEDORP EN BLADERSWIJK O.Z. ca.“, OMGEVING ORANJEDORP			
22.11.90 5.8.91	a.s.	23.5.90	a.s.	formaat	45x70
gezien		akkoord		schaal	1:2500
					90.084
					BLAD 1