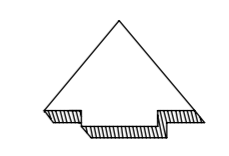


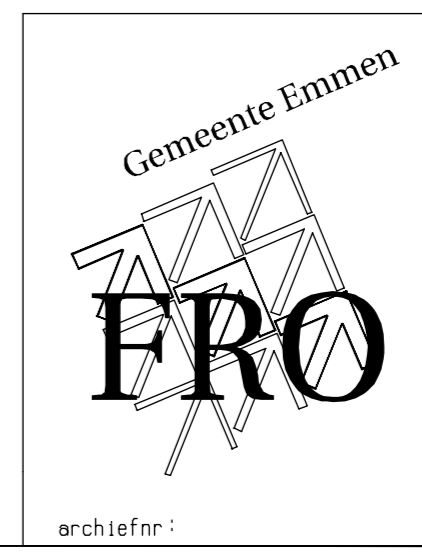


VASTGESTELD DOOR DE RAAD VAN DE
 GEMEENTE EMMEN BIJ BESLUIT VAN...
 24 september 2009
 DE GRIFFIER, DE VOORZITTER.

	Dienst Beleid (BELE) afd. Fysiek Ruimtelijke Ontwikkeling (FRO)		
	bestemmingsplan "EMMER-COMPASCUUM, FOXEL"		grnw. 08-10-2008 26-01-2009
	schaal 1:1000 get. FT	datum 09-07-2008 form. A2	tekeningnr. 08.094AI



VASTEESTELD DOOR DE RAAD VAN DE
 GEMEENTE EMMEN BIJ BESLUIT VAN...
 24 september 2009
 DE GRIFFIER, DE VOORZITTER.



Dienst Beleid (BELE)		
afd. Fysiek Ruimtelijke Ontwikkeling (FRO)		
bestemmingsplan	"EMMER-COMPASCUUM, FOXEL"	gev. 08-10-2008 26-01-2009
schaal 1: 1000	datum 09-07-2008	tekeningnr.
get. FT	form. A2	08.094AI

FUNCTIEAANDUIDINGEN

(bw) bedrijfswoning

(h=1) horeca van categorie 1

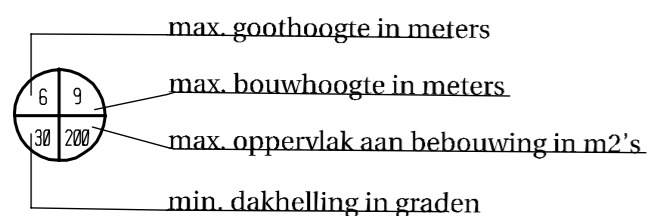


bouwvlak



kadastrale indeling met topografische gegevens

MAATVOERINGSAANDUIDINGEN



50% maximale bebouwingspercentage

1 maximum aantal te bouwen woningen

FIGUREN

••••• grens van het plan

▪▪▪▪▪ gevellijn

— bestemmingsgrens

—▲ verwijzing naar dwarsprofiel

BESTEMMINGEN

A AGRARISCH

B-2 BEDRIJF-MILIEUCATEGORIE 2

G GROEN

M MAATSCHAPPELIJK

V-V VERKEER EN VERBLIJFSGEBIED

WA WATER

W-TAE WONEN TWEE-AANEEN

W-VRIJ WONEN VRIJSTAAND

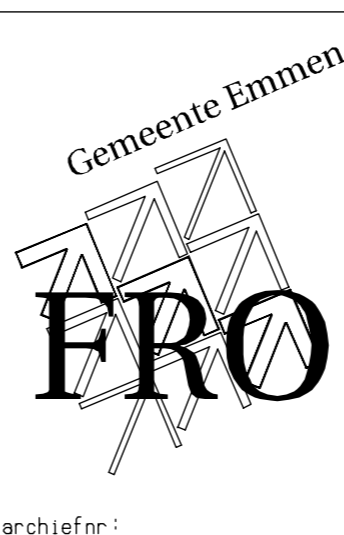
DUBBELBESTEMMING

WR-AA WAARDE-ARCHEOLOGISCH AANDACHTSGEBIED ZIE KAART 08.094-B

L-G LEIDING gas ZIE KAART 08.094AI

VASTGESTELD DOOR DE RAAD VAN DE
 GEMEENTE EMMEN BIJ BESLUIT VAN,,
24 september 2009

DE SECRETARIS, DE VOORZITTER,



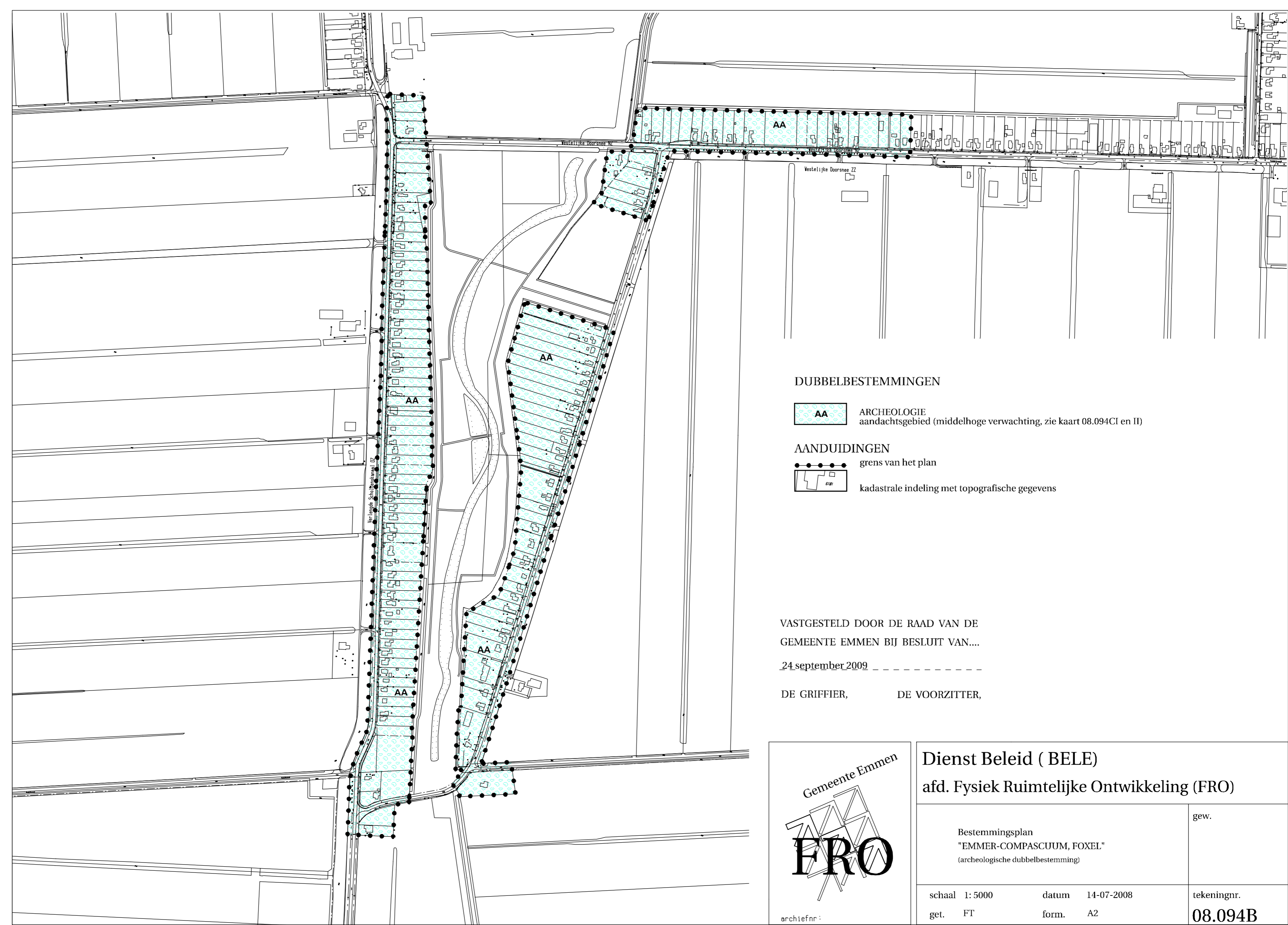
Dienst Beleid (BELE) afd. Fysiek Ruimtelijke Ontwikkeling (FRO)

bestemmingsplan
 "EMMER-COMPASCUUM, FOXEL"

gew. 08-10-2008
 26-01-2009

schaal 1: 1000 datum 14-07-2008
 get. FT form. A3


tekeningnr.
08.094AIII




DUBBELBESTEMMINGEN

AA ARCHEOLOGIE
aandachtsgebied (middelhoge verwachting, zie kaart 08.094CI en II)

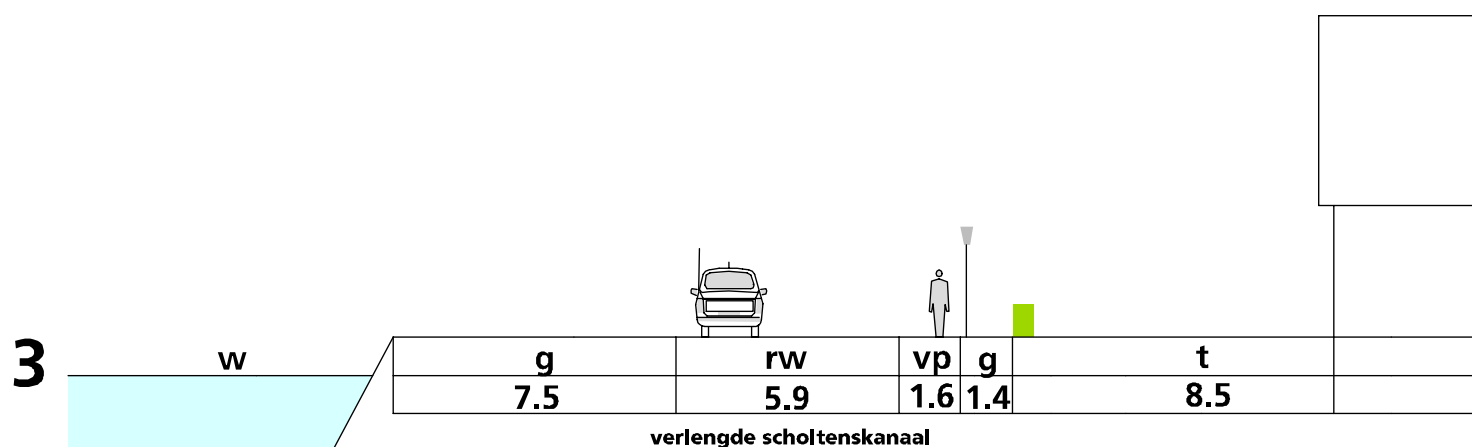
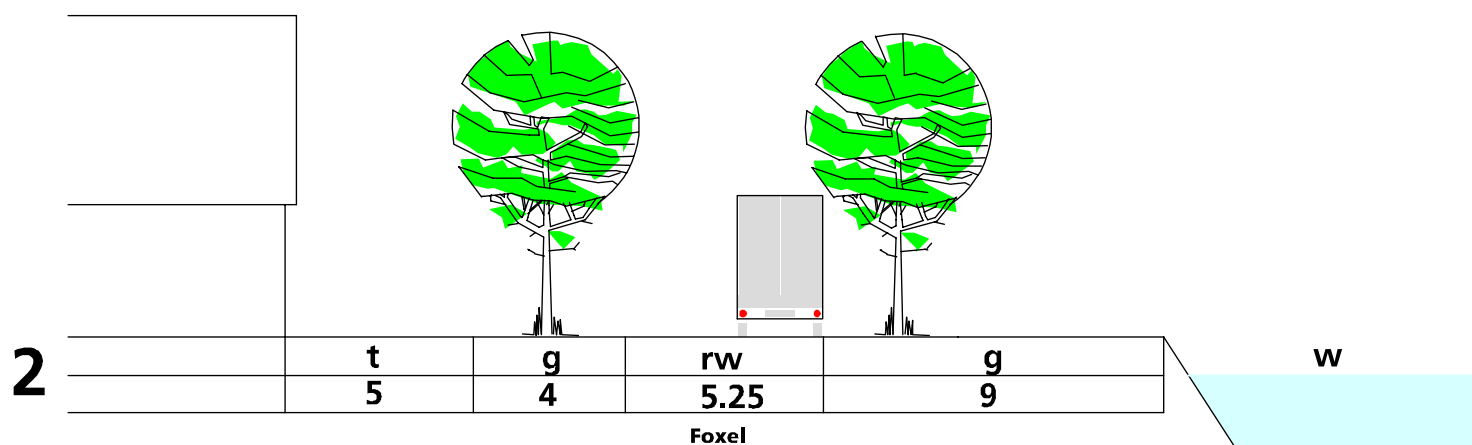
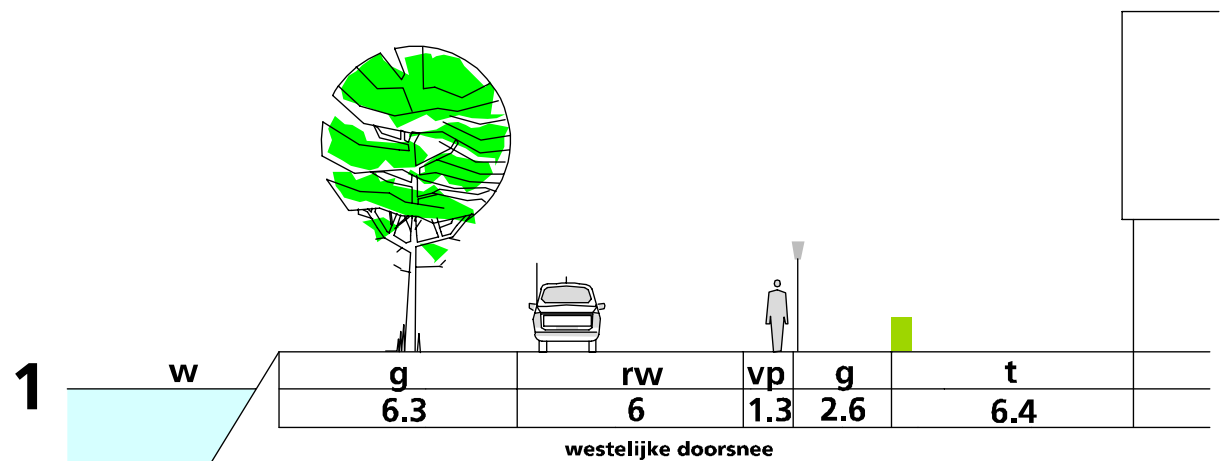
AANDUIDINGEN

●●●●●●●● grens van het plan
 kadastrale indeling met topografische gegevens

VASTGESTELD DOOR DE RAAD VAN DE
 GEMEENTE EMMEN BIJ BESLUIT VAN...
24 september 2009 -----
 DE GRIFFIER, DE VOORZITTER,



Dienst Beleid (BELE)		
afd. Fysiek Ruimtelijke Ontwikkeling (FRO)		
Bestemmingsplan "EMMER-COMPASCUUM, FOXEL" (archeologische dubbelbestemming)		gew.
schaal 1: 5000	datum 14-07-2008	tekeningnr.
get. FT	form. A2	08.094B




Verklaring

- rw Rijweg
- vp Voetpad
- g Groen
- t Tuin
- w Water

VASTGESTELD DOOR DE RAAD VAN DE
GEMEENTE EMMEN BIJ BESLUIT VAN.,
.24 september 2009

DE GRIFFIER, DE VOORZITTER,



Dienst Beleid (BELE)
afd. Fysiek Ruimtelijke Ontwikkeling (FRO)

Bestemmingsplan "EMMER-COMPASCUUM, FOXEL" (dwarsprofielen)	gew. 28-01-2009
schaal 1:200	datum 15-07-2008
get. FT	form. A2
tekeningnr. 08.094C	