








VERKLARING

AANDUIDINGEN

-  Grens van het plan
-  Kadastrale indeling met topografische gegevens
-  Bouwvlak
-  Verbindingsteken
-  A / B Aanduiding bouwvlak
-  Groenzone
-  Grens van de zone volgens art. 74 WGH (50 dB(A) contour)

BESTEMMING

-  Veenkoloniaal gebied I (overig veenkoloniaal gebied)

GOEDGEKEURD door gedeputeerde staten
 van Drenthe bij besluit van 30 januari
 nr. RW/2007/001232 2007
P.O. CRJ

VASTGESTELD DOOR DE RAAD VAN DE
 GEMEENTE EMMEN BIJ BESLUIT VAN...
 30-11-2006

GOEDGEKEURD DOOR GEDEPUTEERDE STATEN
 VAN DRENTHE BIJ BESLUIT VAN.....
 30-11-2006

DE GRIFFIER,

DE VOORZITTER,

DE SECRETARIS,

DE VOORZITTER,



Dienst Stadsontwikkeling (STOW)
Afd. Ruimtelijke Ontwikkeling (ROG)

Partiele herziening van het bestemmingsplan
 "Buitengebied Gemeente Emmen" (Grobbink)

gew. 12-07-2004
 23-09-2004

schaal 1: 5000 datum 07-05-2004
 get. FT form. A3

tekeningnr.
04.035